

**UCHWAŁA NR XIX/229/2026
RADY MIEJSKIEJ WE WRZEŚNI**

z dnia 14 kwietnia 2026 r.

**w sprawie miejscowego planu zagospodarowania przestrzennego dla terenu działek oznaczonych nr.
geod. 5/4, 5/7 i 5/9 w miejscowości Oblaczkowo, gm. Września**

Na podstawie art. 18 ust. 2 pkt 5 ustawy z dnia 8 marca 1990 r. o samorządzie gminnym (t.j. Dz. U. z 2025 r. poz. 1153 z późn. zm.) oraz art. 20 ust. 1 ustawy z dnia 27 marca 2003 r. o planowaniu i zagospodarowaniu przestrzennym (t.j. Dz. U. z 2024 r. poz. 1130 z późn. zm.), w związku z art. 67 ust. 3 ustawy z dnia 7 lipca 2023 r. o zmianie ustawy o planowaniu i zagospodarowaniu przestrzennym oraz niektórych innych ustaw (Dz. U. z 2023 r. poz. 1688 z późn. zm.), Rada Miejska we Wrześni uchwała, co następuje:

§ 1. 1. Uchwała się miejscowy plan zagospodarowania przestrzennego dla terenu działek oznaczonych nr. geod. 5/4, 5/7 i 5/9 w miejscowości Oblaczkowo, gm. Września, zwany dalej „planem”, po stwierdzeniu, że nie narusza on ustaleń „Studium uwarunkowań i kierunków zagospodarowania przestrzennego miasta i gminy Września”, uchwalonego Uchwałą Nr XIV/108/99 Rady Miejskiej we Wrześni z dnia 27 września 1999 r. z późn. zm.

2. Integralnymi częściami uchwały są:

- 1) załącznik graficzny, zatytułowany Miejscowy plan zagospodarowania przestrzennego dla terenu działek oznaczonych nr. geod. 5/4, 5/7 i 5/9 w miejscowości Oblaczkowo, gm. Września wraz z wyrysem ze Studium uwarunkowań i kierunków zagospodarowania przestrzennego miasta i gminy Września – w skali 1:1000 – załącznik nr 1;
- 2) rozstrzygnięcie Rady Miejskiej we Wrześni w sprawie rozpatrzenia uwag wniesionych do projektu miejscowego planu zagospodarowania przestrzennego – załącznik nr 2;
- 3) rozstrzygnięcie Rady Miejskiej we Wrześni o sposobie realizacji zapisanych w planie miejscowym inwestycji z zakresu infrastruktury technicznej, które należą do zadań własnych gminy, oraz zasadach ich finansowania – załącznik nr 3;
- 4) dane przestrzenne w postaci dokumentu elektronicznego GML – załącznik nr 4.

3. Granicę obszaru objętego planem miejscowym określa załącznik graficzny, zwany dalej „rysunkiem planu”.

**Rozdział 1.
Przepisy ogólne**

§ 2. Ilekroć w dalszych przepisach niniejszej uchwały jest mowa o:

- 1) nieprzekraczalnej linii zabudowy – należy przez to rozumieć linię określoną rysunkiem planu, wyznaczającą najbliższe usytuowanie ściany zewnętrznej budynku względem linii rozgraniczającej tereny o różnym przeznaczeniu lub różnych zasadach zagospodarowania;
- 2) przepisach odrębnych – należy przez to rozumieć przepisy ustaw wraz z aktami wykonawczymi oraz akty prawa miejscowego;
- 3) terenie – należy przez to rozumieć obszar o określonym przeznaczeniu i zasadach zagospodarowania, wyznaczony na rysunku planu liniami rozgraniczającymi;
- 4) zieleni izolacyjnej – należy przez to rozumieć drzewa i krzewy liściaste i iglaste posadzone w zwartym szpalerze.

§ 3. Następujące oznaczenia graficzne na rysunku planu są obowiązującymi ustaleniami planu:

- 1) granica obszaru objętego planem;
- 2) linie rozgraniczające tereny o różnym przeznaczeniu lub różnych zasadach zagospodarowania;
- 3) przeznaczenie terenów oznaczone symbolami graficznymi i literowymi;
- 4) nieprzekraczalne linie zabudowy;

5) zielen izolacyjna.

§ 4. Ustala się następujące przeznaczenie terenów:

- 1) tereny usług lub produkcji oznaczone symbolami 1U-P, 2U-P;
- 2) teren drogi głównej oznaczony symbolem 1KDG.

§ 5. W zakresie zasad ochrony i kształtowania ładu przestrzennego:

- 1) ustala się lokalizację budynków zgodnie z wyznaczonymi na rysunku planu liniami zabudowy, przy czym:
 - a) okap, gzyms, zadaszenia nad wejściami, schody zewnętrzne, pochylnia lub rampa nie może przekroczyć wyznaczonej linii zabudowy w kierunku linii rozgraniczającej o więcej niż 1,5 m, dopuszcza się lokalizację dojsć, dojazdów, obiektów, sieci i urządzeń infrastruktury technicznej w pasie zieleni izolacyjnej oznaczonym na rysunku planu,
 - b) dopuszcza się lokalizację dojsć, dojazdów, obiektów, sieci i urządzeń infrastruktury technicznej w pasie zieleni izolacyjnej oznaczonym na rysunku planu,
 - c) od strony pasa drogowego przyległej drogi krajowej nr 15 dopuszcza się lokalizację innych obiektów budowlanych w odległości od zewnętrznej krawędzi jezdni drogi krajowej nie mniejszej niż całkowita ich wysokość z zachowaniem przepisów odrębnych;
- 2) zakazuje się lokalizacji elektrowni wiatrowych i obiektów handlowych o powierzchni sprzedaży powyżej 2000 m².

§ 6. W zakresie zasad ochrony środowiska, przyrody i krajobrazu ustala się:

- 1) w zakresie ochrony gruntów i wód:
 - a) nakaz wykonania zabezpieczenia przed przenikaniem ścieków i innych zanieczyszczeń do gruntu i wód,
 - b) nakaz uwzględnienia budowy i przebudowy urządzeń melioracji wodnych w trakcie prowadzenia prac związanych z zagospodarowaniem terenów;
- 2) w zakresie ochrony powietrza atmosferycznego – stosowanie ograniczeń lub zakazów w zakresie eksploatacji instalacji, w których następuje spalanie paliw dla celów grzewczych zgodnie z przepisami odrębnymi;
- 3) w zakresie ochrony przed hałasem:
 - a) zakaz lokalizacji nowych funkcji, dla których obowiązują dopuszczalne poziomy hałasu określone w przepisach odrębnych,
 - b) nakaz ograniczania emisji hałasu z obszaru objętego planem w sposób zapewniający zachowanie akustycznych standardów jakości środowiska na terenach podlegających ochronie akustycznej zlokalizowanych w sąsiedztwie;
- 4) w zakresie gospodarowania odpadami – nakaz zagospodarowania odpadów zgodnie z regulaminem utrzymania czystości i porządku w gminie oraz przepisami odrębnymi;
- 5) w zakresie ochrony przed oddziaływaniem pól elektromagnetycznych i promieniowania niejonizującego:
 - a) zakaz lokalizacji budynków przeznaczonych na stały pobyt ludzi, zakaz tworzenia hałd i nasypów oraz zwiększania rzędnych terenu oraz nasadzeń zieleni o wysokości przekraczającej 3 m na obszarach oznaczonych na rysunku planu jako pasy technologiczne napowietrznych linii elektroenergetycznych najwyższych napięć,
 - b) nakaz uwzględnienia wymagań wynikających z przepisów odrębnych dotyczących lokalizacji budynków od skrajnych przewodów elektrycznych w zasięgu pasów technicznych napowietrznych linii elektroenergetycznych średniego napięcia,
 - c) w przypadku skablowania linii elektroenergetycznych nie obowiązują ustalenia zawarte w lit. b).

§ 7. W zakresie zasad kształtowania krajobrazu ustala się nakaz kształtowania zabudowy i zagospodarowania terenu zgodnie z ustaleniami niniejszej uchwały.

§ 8. Nie określa się zasad ochrony dziedzictwa kulturowego i zabytków, w tym krajobrazów kulturowych, oraz dóbr kultury współczesnej.

§ 9. Nie określa się wymagań wynikających z potrzeby kształtowania przestrzeni publicznych.

§ 10. W zakresie granic i sposobów zagospodarowania terenów lub obiektów podlegających ochronie na podstawie odrębnych przepisów, terenów górniczych, obszarów szczególnego zagrożenia powodzią, obszarów osuwania się mas ziemnych, krajobrazów priorytetowych określonych w audycie krajobrazowym oraz planach zagospodarowania przestrzennego województwa, ustala się nakaz uwzględnienia ograniczeń wynikających z położenia terenów objętych planem w granicach Głównego Zbiornika Wód Podziemnych nr 143 – Subzbiornik Inowrocław – Gniezno.

§ 11. W zakresie szczegółowych zasad i warunków scalania i podziału nieruchomości objętych planem:

- 1) nie wskazuje się terenów do objęcia scaleniem i podziałem, zgodnie z przepisami odrębnymi;
- 2) dopuszcza się scalanie i podział nieruchomości zgodnie z przepisami odrębnymi, przy czym parametry działki nie mogą być mniejsze niż określone w ustaleniach szczegółowych dla poszczególnych terenów.

§ 12. W zakresie szczególnych warunków zagospodarowania terenu oraz ograniczeń w ich użytkowaniu, w tym zakazu zabudowy, ustala się:

- 1) pasy technologiczne napowietrznej linii elektroenergetycznej najwyższych napięć 400 kV relacji Kromolice – Pątnów, o szerokości po 35 m od rzutu poziomego osi linii w obie strony, w których obowiązują ograniczenia określone w § 6 pkt 5 lit. a);
- 2) pasy techniczne napowietrznych linii elektroenergetycznych średniego napięcia 15 kV o szerokości po 5,0 m od rzutu poziomego skrajnego przewodu linii w obie strony, w których obowiązują ograniczenia określone w § 6 pkt 5 lit. b).

§ 13. W zakresie zasad modernizacji, rozbudowy i budowy systemów komunikacji i infrastruktury technicznej ustala się:

- 1) w zakresie komunikacji:
 - a) obsługę komunikacyjną terenu objętego planem poprzez układ drogi głównej oznaczonej symbolem 1KDG, powiązanej z zewnętrznym układem komunikacyjnym;
 - b) parametry terenu drogi głównej oznaczonej symbolem 1KDG:
 - szerokość w liniach rozgraniczających zgodnie z rysunkiem planu,
 - dopuszczenie lokalizacji dróg dla pieszych, dróg dla pieszych i rowerów oraz dróg dla rowerów,
 - dopuszczenie lokalizacji sieci i urządzeń infrastruktury technicznej,
 - c) minimalną liczbę miejsc postojowych zlokalizowanych w obrębie działki budowlanej – 2 miejsca postojowe na każde 1000 m² powierzchni użytkowej budynków usługowych, budynków produkcyjnych, składów i magazynów oraz budynków biurowo-administracyjnych i socjalnych lub na każdych 10 zatrudnionych,
 - d) nakaz wyznaczenia odpowiedniej liczby miejsc do parkowania dla pojazdów zaopatrzonych w kartę parkingową zgodnie z przepisami odrębnymi;
- 2) w zakresie zaopatrzenia w wodę:
 - a) zaopatrzenie w wodę z sieci wodociągowej,
 - b) dopuszczenie zaopatrzenia w wodę z ujęć indywidualnych zgodnie z przepisami odrębnymi,
 - c) nakaz zapewnienia wody dla celów przeciwpożarowych,
 - d) dopuszczenie lokalizacji zbiorników przeciwpożarowych;
- 3) w zakresie odprowadzenia ścieków:
 - a) docelowe odprowadzanie ścieków do kanalizacji sanitarnej zgodnie z przepisami odrębnymi,
 - b) do czasu budowy kanalizacji sanitarnej dopuszczenie stosowania szczelnych zbiorników bezodpływowych zgodnie z przepisami odrębnymi,
 - c) dopuszczenie lokalizacji przyzakładowych oczyszczalni i przepompowni ścieków;

- 4) w zakresie odprowadzenia wód opadowych i roztopowych – zagospodarowanie wód opadowych i roztopowych na własnym terenie lub ich odprowadzanie do kanalizacji deszczowej, dołów chłonnych, rowów lub zbiorników retencyjnych zgodnie z przepisami odrębnymi;
- 5) w zakresie zaopatrzenia w gaz:
 - a) zaopatrzenie w gaz z sieci gazowej lub ze źródeł indywidualnych,
 - b) docelowe podłączenie wszystkich terenów objętych planem do sieci gazowej,
 - c) dopuszczenie lokalizacji stacji gazowych z zapewnieniem dostępu do dróg publicznych;
- 6) w zakresie zaopatrzenia w energię elektryczną:
 - a) zaopatrzenie w energię elektryczną z istniejącej i projektowanej sieci elektroenergetycznej, w tym z odnawialnych źródeł energii zgodnie z przepisami odrębnymi;
 - b) dopuszczenie zachowania istniejącej sieci elektroenergetycznej, z możliwością jej przebudowy oraz rozbudowy,
 - c) dopuszczenie lokalizacji stacji transformatorowych z zapewnieniem dostępu do drogi publicznej.

§ 14. Nie określa się sposobu i terminu tymczasowego zagospodarowania, urządzenia i użytkowania terenów.

Rozdział 2. Przepisy szczegółowe

§ 15. W zakresie zasad kształtowania zabudowy oraz wskaźników zagospodarowania terenu, na terenach oznaczonych symbolami 1U-P, 2U-P:

- 1) dopuszcza się lokalizację:
 - a) budynków usługowych,
 - b) budynków produkcyjnych, składów i magazynów,
 - c) budynków biurowo-administracyjnych i socjalnych,
 - d) budynków portierni,
 - e) budynków garażowo-gospodarczych,
 - f) obiektów, sieci i urządzeń infrastruktury technicznej,
 - g) dojeżdż, dojazdów, parkingów naziemnych i podziemnych i placów przeładunkowych;
- 2) nakazuje się urządzenie pasa zieleni izolacyjnej o szerokości minimum 20,0 m zgodnie z rysunkiem planu;
- 3) ustala się wskaźniki zagospodarowania terenu:
 - a) nadziemna intensywność zabudowy:
 - maksymalna – 1,80,
 - minimalna – 0,00,
 - b) maksymalny udział powierzchni zabudowy – 0,90
 - c) minimalny udział powierzchni biologicznie czynnej – 0,10;
- 4) ustala się zasady kształtowania zabudowy:
 - a) maksymalna wysokość – nie więcej niż 50,0 m, z dopuszczeniem wyższych elementów technicznych o wysokości nieprzekraczającej 100,0 m,
 - b) dopuszcza się podpiwniczenie budynków,
 - c) dowolna geometria dachu;
- 5) ustala się parametry działek uzyskanych w wyniku scalania i podziału nieruchomości:
 - a) minimalna powierzchnia – 2 000 m²,
 - b) minimalna szerokości frontów – 18,0 m,

- c) kąt położenia granic w stosunku do pasa drogowego – od 75° do 105°;
- 6) ustala się minimalną powierzchnię nowo wydzielanych działek budowlanych – 2 000 m², z wyjątkiem działek wydzielanych dla realizacji sieci i urządzeń infrastruktury technicznej, dojazdów, powiększenia nieruchomości sąsiedniej oraz regulacji granic pomiędzy nieruchomościami.

Rozdział 3. Przepisy końcowe

§ 16. Ustala się stawkę służącą naliczaniu jednorazowych opłat, o jakich mowa w art. 36 ust. 4 ustawy z dnia 27 marca 2003 r. o planowaniu i zagospodarowaniu przestrzennym (t.j. Dz. U. z 2024 r. poz. 1130 z późn. zm.) w wysokości 10%.

§ 17. Uchwała w sprawie niniejszego planu wchodzi w życie po upływie 14 dni od dnia ogłoszenia jej w Dzienniku Urzędowym Województwa Wielkopolskiego.

§ 18. Wykonanie uchwały powierza się Burmistrzowi Miasta i Gminy Września.

Przewodniczący Rady
Miejskiej we Wrześni

Bogdan Nowak

MIEJSCOWY PLAN ZAGOSPODAROWANIA PRZESTRZENNEGO DLA TERENU DZIAŁEK OZNACZONYCH NR. GEOD. 5/4, 5/7 I 5/9 W MIEJSCOWOŚCI OBLĄCZKOWO, GM. WRZEŚNIA

ZAŁĄCZNIK NR 1 DO UCHWAŁY NR XIX/229/2026 RADY MIEJSKIEJ WE WRZEŚNIA Z DNIA 14 KWIEŃNIA 2026 R.

OZNACZENIA

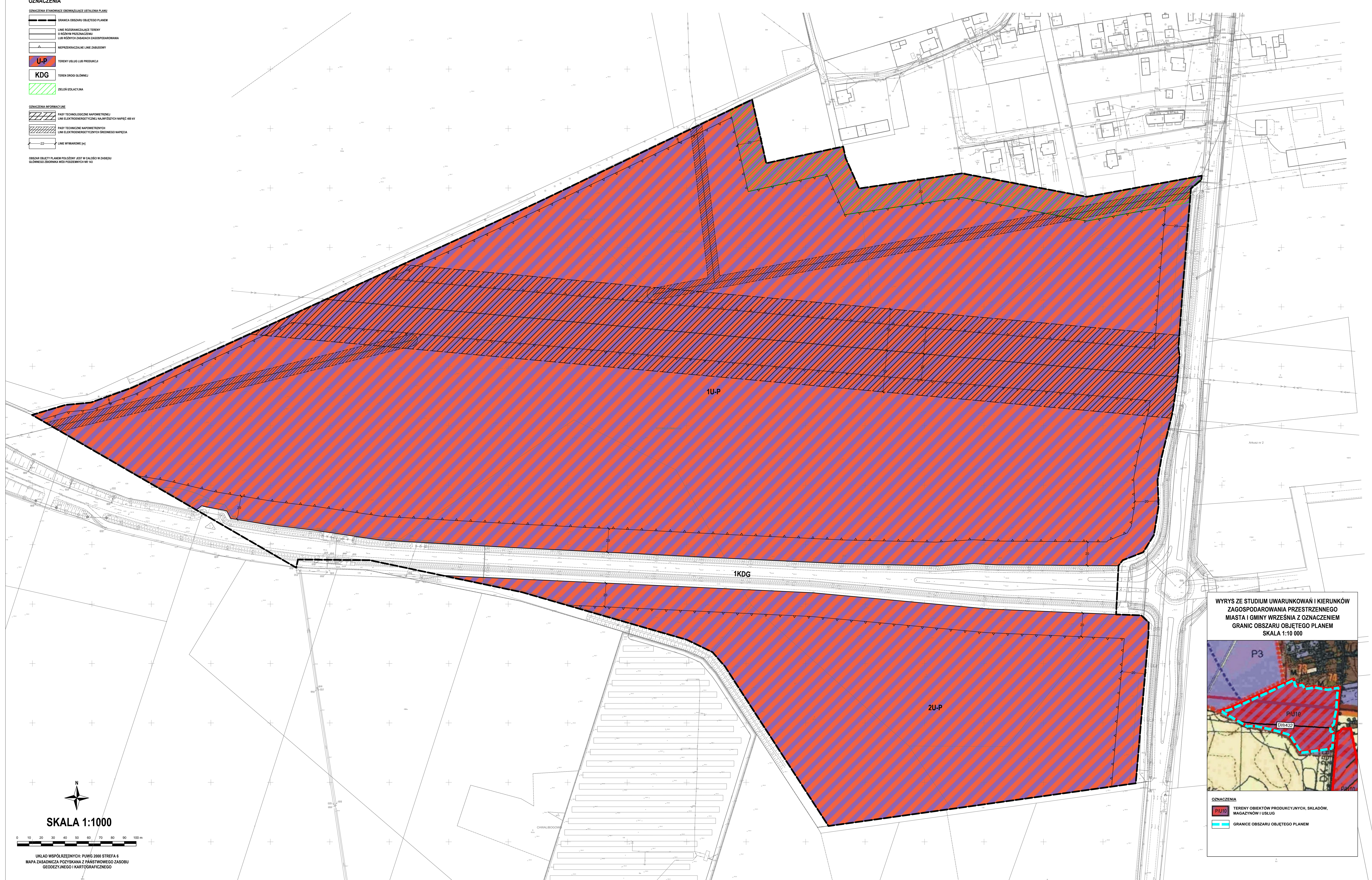
OZNACZENIA STANOWISKA OBSZARU USTALENIA PLANU

- GRANICA OBSZARU OBJĘTEGO PLANEM
- LINE ROZGRANICZAJĄCE TERENY O RÓŻNYM PRZEZNACZENIU LUB RÓŻNYCH ZAGADANIACH ZAGOSPODAROWANIA
- MEPRZEKAZALNE LINE ZABUDOWY
- U-P** TERENY USŁUG LUB PRODUKCJI
- KDG** TERENY DRÓG GŁÓWNYCH
- ZIELENI WZMACNIENIA

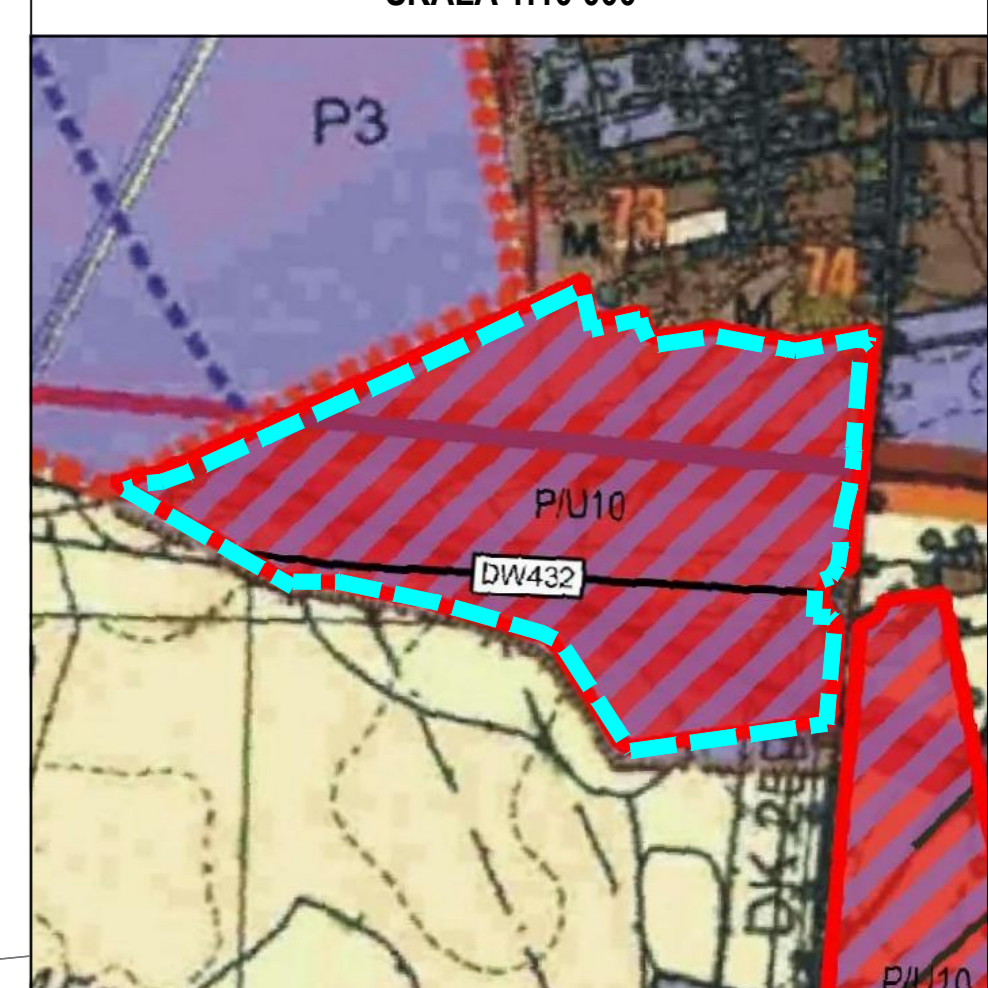
OZNACZENIA INFORMACYJNE

- PASY TECHNICZNE LINII NAPŹWIETNEJ
- LINE ELEKTROENERGETYCZNEJ NAPIĘCIEM 40-110 kV
- PASY TECHNICZNE LINII NAPŹWIETNEJ
- LINE ELEKTROENERGETYCZNYCH ŚREDNIEGO NAPIĘCIA
- LINE WYMIAROWE [m]

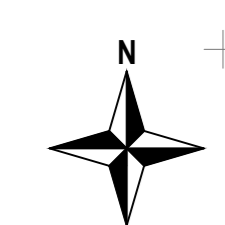
OBZAR OBJĘTY PLANEM POŁOŻONY JEŚĆ W CAŁOŚCI W ZAKRESIE GŁÓWNEGO ZBIORNIKA WÓD PODZIEMNYCH NR 143



WYRYS ZE STUDIUM UWARUNKOWAŃ I KIERUNKÓW ZAGOSPODAROWANIA PRZESTRZENNEGO MIASTA I GMINY WRZEŚNIA Z OZNACZENIEM GRANIC OBSZARU OBJĘTEGO PLANEM SKALA 1:10 000



- ### OZNACZENIA
- PU10** TERENY OBJĘTYCH PRODUKCYJNYCH, SKŁADÓW, MAGAZYNÓW I USŁUG
 - GRANICE OBSZARU OBJĘTEGO PLANEM



SKALA 1:1000



UKŁAD WSPÓŁRZĘDNYCH: PUW0 2000 STREFA 6
MAPA ZASADNICZA POZYSKANA Z PAŃSTWOWEGO ZASOBU
GEODEZYJNEGO I KARTOGRAFICZNEGO

Załącznik Nr 2
do Uchwały Nr XIX/229/2026
Rady Miejskiej we Wrześni
z dnia 14 kwietnia 2026 r.

ROZSTRZYGNIECIE
RADY MIEJSKIEJ WE WRZEŚNI

w sprawie **rozpatrzenia uwag wniesionych do projektu miejscowego planu zagospodarowania przestrzennego dla terenu działek oznaczonych nr. geod. 5/4, 5/7 i 5/9 w miejscowości Oblaczkowo, gm. Września**

Na podstawie art. 20 ust. 1 ustawy z dnia 27 marca 2003 r. o planowaniu i zagospodarowaniu przestrzennym (t.j. Dz. U. z 2024 r. poz. 1130 z późn. zm.), w związku z art. 67 ust. 3 ustawy z dnia 7 lipca 2023 r. o zmianie ustawy o planowaniu i zagospodarowaniu przestrzennym oraz niektórych innych ustaw (Dz. U. z 2023 r. poz. 1688 z późn. zm.), oraz wykazu uwag wniesionych do projektu **miejscowego planu zagospodarowania przestrzennego dla terenu działek oznaczonych nr. geod. 5/4, 5/7 i 5/9 w miejscowości Oblaczkowo, gm. Września** wraz z **prognozą oddziaływania na środowisko** podczas konsultacji społecznych w dniach od 5 lutego 2026 r. do 6 marca 2026 r., Rada Miejska we Wrześni nie rozstrzyga o sposobie ich rozpatrzenia.

ROZSTRZYGNIECIE
RADY MIEJSKIEJ WE WRZEŚNI

w sprawie **o sposobie realizacji zapisanych w miejscowym planie zagospodarowania przestrzennego dla terenu działek oznaczonych nr. geod. 5/4, 5/7 i 5/9 w miejscowości Oblączkowo, gm. Września inwestycji z zakresu infrastruktury technicznej, które należą do zadań własnych gminy, oraz zasadach ich finansowania**

Na podstawie art. 20 ust 1 ustawy z dnia 27 marca 2003 r. o planowaniu i zagospodarowaniu przestrzennym (t.j. Dz. U. z 2024 r. poz. 1130 z późn. zm.), art. 7 ust. 1 pkt 2 i 3 ustawy z dnia 8 marca 1990 r. o samorządzie gminnym (t.j. Dz. U. z 2025 r. poz. 1153 z późn. zm.), Rada Miejska we Wrześni rozstrzyga co następuje:

§ 1. Sposób realizacji zapisanych w planie inwestycji z zakresu infrastruktury technicznej:

1. Zapisane w miejscowym planie zagospodarowania przestrzennego dla terenu działek oznaczonych nr. geod. 5/4, 5/7 i 5/9 w miejscowości Oblączkowo, gm. Września, inwestycje z zakresu infrastruktury technicznej, które należą do zadań własnych gminy to inwestycje z zakresu infrastruktury technicznej – rozbudowa sieci wodociągowej, kanalizacji sanitarnej i deszczowej.

2. Inwestycje te będą realizowane w następujący sposób:

- 1) zgodnie z przepisami prawa materialnego i finansowego w tym zakresie;
- 2) za podstawę przyjęcia realizacji wyżej wyznaczonych zadań, które należą do zadań własnych stanowiąc będą zapisy Wieloletniej Prognozy Finansowej Gminy Września;
- 3) określenie terminów przystąpienia i zakończenia realizacji tych zadań, ustalone będzie według kryteriów i zasad przyjętych przy konstruowaniu Wieloletniej Prognozy Finansowej Gminy Września;
- 4) inwestycje realizowane mogą być etapowo w zależności od wielkości środków przeznaczonych na inwestycje.

§ 2. Zasady finansowania zapisanych w planie inwestycji z zakresu infrastruktury technicznej, które należą do zadań własnych gminy, zgodnie z przepisami o finansach publicznych. Finansowanie inwestycji będzie odbywać się poprzez:

- 1) wydatki z budżetu gminy,
- 2) współfinansowanie środkami zewnętrznymi, poprzez budżet gminy w ramach m.in.:
 - a) dotacji Unii Europejskiej,
 - b) dotacji samorządu województwa,
 - c) dotacji i pożyczek z funduszy celowych,
 - d) kredytów i pożyczek bankowych,
 - e) innych środków zewnętrznych.
- 3) udział inwestorów w finansowaniu w ramach porozumień o charakterze cywilno-prawnym lub w formie partnerstwa publiczno-prywatnego – „PPP”.

Załącznik Nr 4 do uchwały Nr XIX/229/2026
Rady Miejskiej we Wrześni
z dnia 14 kwietnia 2026 r.
Zalacznik4.gml

Dane przestrzenne w postaci dokumentu elektronicznego GML

UZASADNIENIE

w sprawie: **miejscowego planu zagospodarowania przestrzennego dla terenu działek oznaczonych nr. geod. 5/4, 5/7 i 5/9 w miejscowości Oblaczkowo, gm. Września**

Prace nad miejscowym planem zagospodarowania przestrzennego dla terenu działek oznaczonych nr. geod. 5/4, 5/7 i 5/9 w miejscowości Oblaczkowo, gm. Września wykonano w oparciu o Uchwałę Nr IX/111/2025 Rady Miejskiej we Wrześni z dnia 6 marca 2025 r. o przystąpieniu do sporządzenia miejscowego planu zagospodarowania przestrzennego dla terenu działek oznaczonych nr. geod. 5/4, 5/7 i 5/9 w miejscowości Oblaczkowo, gm. Września.

Przedmiotem planu miejscowego jest ustalenie przeznaczenia oraz zasad zagospodarowania terenu działek oznaczonych nr. geod. 5/4, 5/7 i 5/9 w miejscowości Oblaczkowo. W planie wyznaczono tereny usług lub produkcji oraz teren drogi głównej.

Plan zawiera część tekstową, graficzną oraz rozstrzygnięcia i uzasadnienie. Zgodnie z art. 67 ust. 3 pkt 2 ustawy z dnia 7 lipca 2023 r. o zmianie ustawy o planowaniu i zagospodarowaniu przestrzennym oraz niektórych innych ustaw (Dz. U. z 2023 r. poz. 1688 z późn. zm.), plan nie narusza ustaleń „Studium uwarunkowań i kierunków zagospodarowania przestrzennego miasta i gminy Września”, uchwalonego Uchwałą Nr XIV/108/99 Rady Miejskiej we Wrześni z dnia 27 września 1999 r. z późn. zm., i jest zgodny z przepisami odrębnymi. Czynności formalno-prawne udokumentowane są w sporządzonej dokumentacji prac planistycznych.

W projekcie planu miejscowego uwzględniono **wymogi określone w art. 1 ust. 2** ustawy z dnia 27 marca 2003 r. o planowaniu i zagospodarowaniu przestrzennym (t.j. Dz. U. z 2024 r. poz. 1130 z późn. zm.):

- 1) wymagania ładu przestrzennego, w tym urbanistyki i architektury – poprzez wprowadzenie ustaleń w zakresie zasad ochrony i kształtowania ładu przestrzennego;
- 2) potrzeby zrównoważonego rozwoju – poprzez wprowadzenie ustaleń w zakresie przeznaczenia terenów z uwzględnieniem zasad ochrony środowiska, przyrody i krajobrazu;
- 3) walory architektoniczne i krajobrazowe – poprzez wprowadzenie ustaleń w zakresie zasad kształtowania zabudowy oraz wskaźników zagospodarowania terenu, maksymalnej i minimalnej nadziemnej intensywności zabudowy, minimalnego udziału powierzchni biologicznie czynnej, maksymalnego udziału powierzchni zabudowy, maksymalnej wysokości zabudowy, minimalnej liczby i sposobu realizacji miejsc do parkowania, w tym miejsc przeznaczonych do parkowania pojazdów zaopatrzonych w kartę parkingową, oraz linii zabudowy i gabarytów obiektów;
- 4) wymagania ochrony środowiska, w tym: gospodarowania wodami, ochrony gruntów rolnych i leśnych, ochrony złóż kopalin oraz zmniejszania podatności na zmiany klimatu – poprzez wprowadzenie ustaleń w zakresie zasad ochrony środowiska, przyrody i krajobrazu;
- 5) wymagania ochrony dziedzictwa kulturowego i zabytków oraz dóbr kultury współczesnej – nie wystąpiła potrzeba wprowadzania ustaleń w zakresie zasad ochrony dziedzictwa kulturowego i zabytków oraz dóbr kultury współczesnej;
- 6) wymagania ochrony zdrowia oraz bezpieczeństwa ludzi i mienia, a także potrzeby osób ze szczególnymi potrzebami, o których mowa w ustawie z dnia 19 lipca 2019 r. o zapewnianiu dostępności osobom ze szczególnymi potrzebami – poprzez wprowadzenie ustaleń w zakresie zasad ochrony środowiska, przyrody i krajobrazu oraz zasad modernizacji, rozbudowy i budowy

systemów komunikacji i infrastruktury technicznej, w tym wyznaczenia odpowiedniej liczby miejsc do parkowania dla pojazdów zaopatrzonych w kartę parkingową zgodnie z przepisami odrębnymi;

- 7) walory ekonomiczne przestrzeni – poprzez ustalenie przeznaczenia terenów z uwzględnieniem dotychczasowego przeznaczenia i sposobu zagospodarowania nieruchomości;
- 8) prawo własności – poprzez ustalenie przeznaczenia terenów z uwzględnieniem stanu prawnego gruntów;
- 9) potrzeby obronności i bezpieczeństwa państwa – poprzez wprowadzenie ustaleń w zakresie szczególnych warunków zagospodarowania terenu oraz ograniczeń w ich użytkowaniu, w tym zakazu zabudowy;
- 10) potrzeby interesu publicznego – nie wystąpiła potrzeba wprowadzania ustaleń w zakresie wymagań wynikających z potrzeby kształtowania przestrzeni publicznych;
- 11) potrzeby w zakresie rozwoju infrastruktury technicznej, w szczególności sieci szerokopasmowych – poprzez wprowadzenie ustaleń w zakresie zasad modernizacji, rozbudowy i budowy systemów komunikacji i infrastruktury technicznej;
- 12) zapewnienie udziału społeczeństwa w pracach nad sporządzeniem aktów planowania przestrzennego, w tym przy użyciu środków komunikacji elektronicznej – poprzez zapewnienie możliwości składania wniosków i uwag do projektu planu miejscowego zgodnie z wymogami art. 17 ustawy z dnia 27 marca 2003 r. o planowaniu i zagospodarowaniu przestrzennym (t.j. Dz. U. z 2024 r. poz. 1130 z późn. zm.);
- 13) zachowanie jawności i przejrzystości procedur planistycznych – poprzez przeprowadzenie procedury planistycznej zgodnie z wymogami art. 17 ustawy z dnia 27 marca 2003 r. o planowaniu i zagospodarowaniu przestrzennym (t.j. Dz. U. z 2024 r. poz. 1130 z późn. zm.);
- 14) potrzeby zapewnienia odpowiedniej ilości i jakości wody, do celów zaopatrzenia ludności – poprzez wprowadzenie ustaleń w zakresie zasad modernizacji, rozbudowy i budowy systemów komunikacji i infrastruktury technicznej;
- 15) potrzeby zapobiegania poważnym awariom i ograniczania ich skutków dla zdrowia ludzkiego i środowiska – poprzez wprowadzenie ustaleń w zakresie szczególnych warunków zagospodarowania terenu oraz ograniczeń w ich użytkowaniu, w tym zakazu zabudowy;
- 16) potrzeby związane z kształtowaniem rolniczej przestrzeni produkcyjnej i rozwoju produkcji rolniczej – przedmiotem planu miejscowego jest wyznaczenie terenów przeznaczonych pod zabudowę zgodnie z ustaleniami Studium uwarunkowań i kierunków zagospodarowania przestrzennego miasta i gminy Września.

W projekcie planu miejscowego uwzględniono **wymogi określone w art. 1 ust. 3** ustawy z dnia 27 marca 2003 r. o planowaniu i zagospodarowaniu przestrzennym (t.j. Dz. U. z 2024 r. poz. 1130 z późn. zm.) dotyczące ustalania przeznaczenia terenu lub określania potencjalnego sposobu zagospodarowania i korzystania z terenu z uwzględnieniem:

- 1) interesu publicznego i prywatnego, w tym zgłaszanych w postaci wniosków i uwag, zmierzających do ochrony istniejącego stanu zagospodarowania terenu, jak i zmian w zakresie jego zagospodarowania – poprzez wprowadzenie ustaleń w zakresie przeznaczenia terenów z uwzględnieniem potrzeb realizacji inwestycji celu publicznego oraz rozstrzygnięcie wniosków i uwag składanych do projektu planu miejscowego zgodnie z wymogami art. 17 ustawy z dnia 27 marca 2003 r. o planowaniu i zagospodarowaniu przestrzennym (t.j. Dz. U. z 2024 r. poz. 1130 z późn. zm.);

- 2) analiz ekonomicznych, środowiskowych i społecznych – poprzez określenie sposobu realizacji zapisanych w planie miejscowym inwestycji z zakresu infrastruktury technicznej, które należą do zadań własnych gminy, oraz zasadach ich finansowania.

W projekcie planu miejscowego uwzględniono **wymogi określone w art. 1 ust. 4** ustawy z dnia 27 marca 2003 r. o planowaniu i zagospodarowaniu przestrzennym (t.j. Dz. U. z 2024 r. poz. 1130 z późn. zm.) dotyczące uwzględnienia wymagań ładu przestrzennego, efektywnego gospodarowania przestrzenią oraz walorów ekonomicznych przestrzeni w przypadku sytuowania nowej zabudowy w zakresie:

- 1) kształtowania struktur przestrzennych przy uwzględnieniu dążenia do minimalizowania transportochłonności układu przestrzennego – poprzez wprowadzenie ustaleń w zakresie przeznaczenia terenów z uwzględnieniem dostępności komunikacyjnej do dróg publicznych;
- 2) lokalizowania nowej zabudowy mieszkaniowej w sposób umożliwiający mieszkańcom maksymalne wykorzystanie publicznego transportu zbiorowego jako podstawowego środka transportu – przedmiotem planu miejscowego nie są tereny przeznaczone pod zabudowę mieszkaniową;
- 3) zapewniania rozwiązań przestrzennych, ułatwiających przemieszczanie się pieszych i rowerzystów – poprzez wprowadzenie ustaleń w zakresie przeznaczenia i zasad zagospodarowania terenu z uwzględnieniem lokalizacji dróg dla pieszych, dróg dla pieszych i rowerów oraz dróg dla rowerów;
- 4) dążenia do planowania i lokalizowania nowej zabudowy na obszarach o w pełni wykształconej zwartej strukturze funkcjonalno-przestrzennej, w granicach jednostki osadniczej w rozumieniu art. 2 pkt 1 ustawy z dnia 29 sierpnia 2003 r. o urzędowych nazwach miejscowości i obiektów fizjograficznych, w szczególności poprzez uzupełnianie istniejącej zabudowy oraz na terenach położonych na obszarach innych niż wymienione wyżej, wyłącznie w sytuacji braku dostatecznej ilości terenów przeznaczonych pod dany rodzaj zabudowy położonych na obszarach, o których mowa wyżej – poprzez wprowadzenie ustaleń w zakresie przeznaczenia terenów na obszarach położonych w bezpośrednim sąsiedztwie istniejących terenów zabudowy produkcyjno-usługowej, posiadających dostęp do dróg publicznych i sieci infrastruktury technicznej.

W projekcie planu miejscowego uwzględniono **wyniki analizy zmian w zagospodarowaniu przestrzennym miasta i gminy Września**, o której mowa w art. 32 ust. 1 ustawy z dnia 27 marca 2003 r. o planowaniu i zagospodarowaniu przestrzennym (t.j. Dz. U. z 2024 r. poz. 1130 z późn. zm.), przyjętej Uchwałą Nr XLIV/437/2023 z dnia 14 września 2023 r.

W projekcie planu miejscowego uwzględniono zasady **uniwersalnego projektowania** poprzez ustalenie przeznaczenia oraz wprowadzenie zasad kształtowania zabudowy oraz wskaźników zagospodarowania terenu, biorąc pod uwagę konieczność uwzględnienia przepisów odrębnych na etapie projektowania i realizacji wszelkich obiektów budowlanych w granicach obszaru objętego planem.

W projekcie planu miejscowego uwzględniono ponadto **wpływ na finanse publiczne, w tym budżet gminy**, poprzez określenie sposobu realizacji zapisanych w planie miejscowym inwestycji z zakresu infrastruktury technicznej, które należą do zadań własnych gminy, oraz zasadach ich finansowania.