
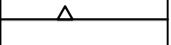


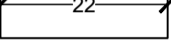


ZMIANA MIEJSCOWEGO PLANU ZAGOSPODAROWANIA PRZESTRZENNEGO TERENÓW ZABUDOWY MIESZKANIOWO-USŁUGOWEJ I USŁUG HANDLU W OBRĘBIE ULIC DASZYŃSKIEGO, KOLEJOWEJ I MIŁOŚLAWSKIEJ WE WRZEŚNI

ZAŁĄCZNIK NR 1 DO UCHWAŁY NR/.../..... RADY MIEJSKIEJ WE WRZEŚNI Z DNIA R

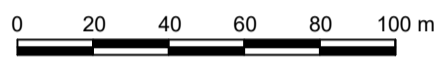
OZNACZENIA

- OZNACZENIA STANOWIĄCE OBOWIĄZAJĄCE USTALENIA PLANU**
-  GRANICA OBSZARU OBJĘTEGO PLANEM
 -  LINIE ROZGRANICZAJĄCE TERENY O RÓŻNYM PRZEZNACZENIU LUB RÓŻNYCH ZASADACH ZAGOSPODAROWANIA
 -  NIEPRZEKRACZALNE LINIE ZABUDOWY
 -  TEREN ZABUDOWY USŁUGOWEJ
 -  TEREN DROGI PUBLICZNEJ KLASY GŁÓWNEJ

- OZNACZENIA O CHARAKTERZE INFORMACYJNYM**
-  LINIE WYMIAROWE [m]



OBSZAR OBJĘTY PLANEM POŁOŻONY JEST W CAŁOŚCI W ZASIĘGU GŁÓWNEGO ZBIORNIKA WÓD PODZIEMNYCH NR 143

SKALA 1:1000



WYRYS ZE STUDIUM UWARUNKOWAŃ I KIERUNKÓW ZAGOSPODAROWANIA PRZESTRZENNEGO MIASTA I GMINY WRZEŚNIA Z OZNACZENIEM GRANIC OBSZARU OBJĘTEGO PLANEM SKALA 1:10 000



-  TERENY ZABUDOWY USŁUGOWEJ
-  GRANICE OBSZARU OBJĘTEGO PLANEM