

MAPA DO CELÓW PROJEKTOWYCH		
Identyfikator zgłoszenia prac geodezyjnych	GP.6640.363.2024	
Nazwa miejscowości	ul. Paderewskiego, Września	
Jednostka ewidencyjna	identyfikator	303005_4
	nazwa	Miasto Września
Obręb ewidencyjny	identyfikator	0500
	nazwa	Września
Skala mapy	1:500	
Nazwa układu współrzędnych	prostokątnych	PL-2000/6
	układu wysokości	PL-EVRF2007-NH
Sekcja	6.175.17.01.2.1	
Data opracowania mapy	16.10.2024r.	
Usługi Geodezyjne NADGEO Adrian Nadgrodkiewicz ul. Poznańska 15A, 62-400 Słupca tel. 663 948 986 NIP 667-17-50-412 REGON 302755377		GEODETA UPRAWNIONY inż. Adrian Nadgrodkiewicz nr uprawnień 23002
nazwa/imię i nazwisko wykonawcy który opracował mapę		imię i nazwisko geodety uprawnionego,
Wykonanie niniejszej mapy nie było poprzedzone ustaleniami dotyczącymi ewentualnych służebności gruntowych obciążających grunty położone w granicach projektowanej inwestycji budowlanej. Nie wyklucza się istnienia innych nie wykazanych na niniejszej mapie urządzeń podziemnych, które nie były zgłoszone do inwentaryzacji.		
Zasięg aktualizacji:		-----

Poświadczam, że niniejszy dokument został opracowany w wyniku prac geodezyjnych i kartograficznych, których rezultaty zawiera operat techniczny pozytywnie zweryfikowany. Jednocześnie informuję, że jestem świadomy odpowiedzialności karnej za złożenie fałszywego oświadczenia.	
Identyfikator zgłoszenia prac geodezyjnych	GP.6640.363.2024
Organ służby geodezyjnej, który otrzymał zgłoszenie	Starosta Wrzesiński
Wykonawca prac geodezyjnych	Usługi geodezyjne NADGEO Adrian Nadgrodkiewicz
Nr oraz data sporządzenia dokumentu zawierającego wynik pozytywnej weryfikacji	Protokół Weryfikacji Nr 1 z daty 2024-10-21
Identyfikator materiału zasobu Data przyjęcia do zasobu	P.3023.2024.2060 2024-10-21
Imię i nazwisko oraz nr uprawnień zawodowych kierownika prac	Adrian Nadgrodkiewicz Nr uprawnień 23002

Adrian Nadgrodkiewicz

Elektronicznie podpisany przez Adrian Nadgrodkiewicz
Data: 2024.10.25 07:47:02 +02'00'

CZĘŚĆ GRAFICZNA DECYZJI O USTALENIU LOKALIZACJI INWESTYCJI CELU PUBLICZNEGO
 UGA.6640.14.2024
 OZNACZENIA GRAFICZNE

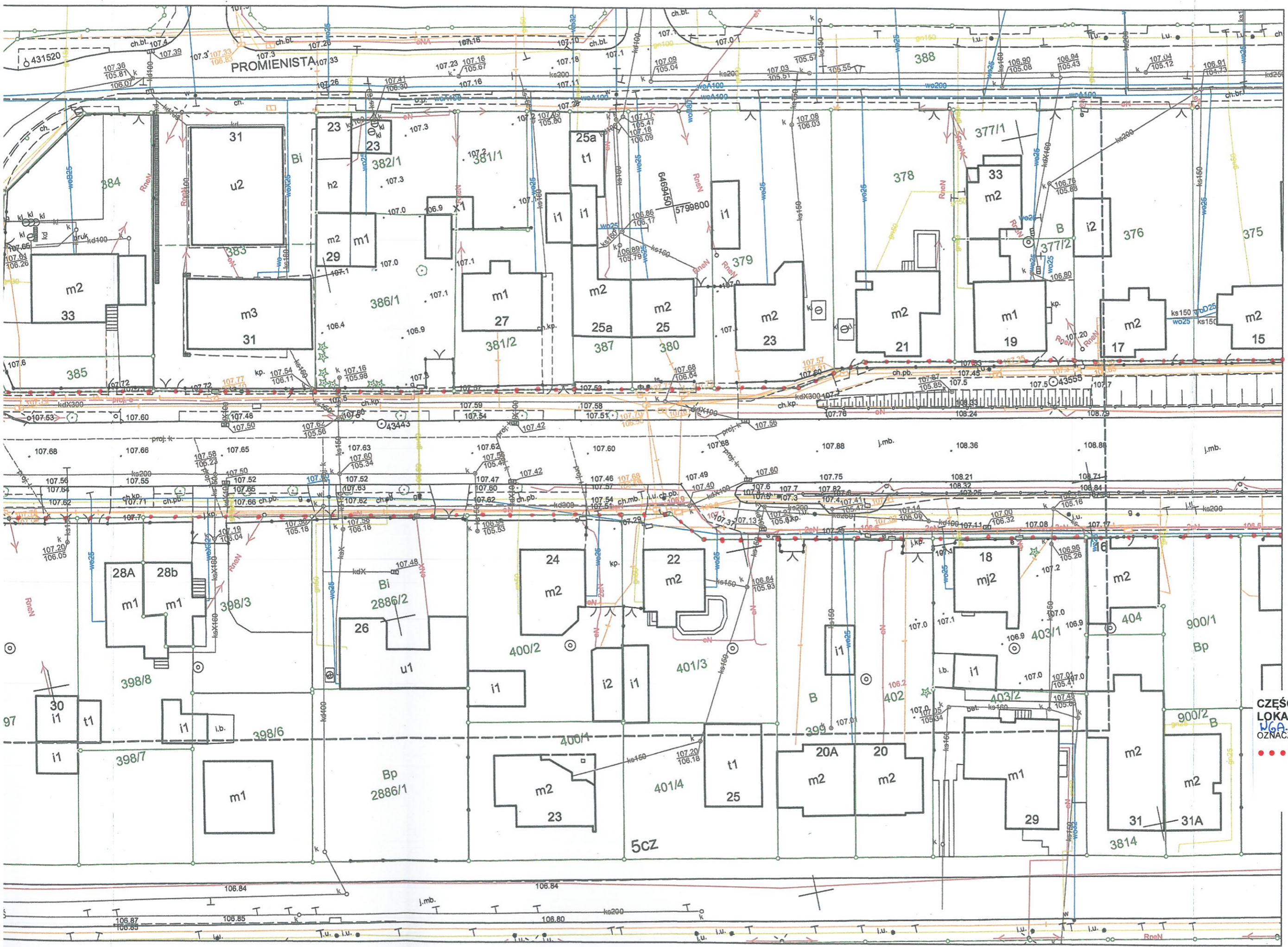
••••• Granica terenu objętego decyzją

SKALA 1:500

ARKUSZ 1

Ewa Mieloch
mgr inż. arch. Ewa Mieloch

Mapa do c Sk



Województwo: wielkośl.
Gmina: Września
Identyfikator jedn. ewid. 3030
Obręb: Września
Identyfikator obrębu: 303005
Arkusze ewidencyjne: 4, 5, 10
Układ współrz. prostokątnych
Układ wysokościowy: PL-EVR

Służebności gruntowe mające wpływ na grunty, zlokalizowanych w granicach i
Nie wyklucza się w terenie innych nie w podziemnych, które nie zostały zgłoszone

GeoArt
Biuro Usług Geodezyjno - Kartograficznych
mgr inż. Artur Szymankiewicz
62-300 Września, ul. Por. J. Trawińskiego 1
Tel. 601 - 092 - 675
NIP 7891553619, REGON: 302121

Poświadczam, że niniejszy dokument geodezyjnych i kartograficznych, który technicznie pozytywnie zweryfikowałem, jestem świadomy odpowiedzialności oświadczenia.

Identyfikator zgłoszenia prac geodezyjnych
Organ służby geodezyjnej, który otrzymał zgłoszenie

Wykonawca prac geodezyjnych

Numer oraz data sporządzenia dokumentu zawierającego wynik pozytywnej weryfikacji

Imię i nazwisko oraz numer uprawnień zawodowych kierownika prac

CZĘŚĆ GRAFICZNA DECYZJI O USTALENIU LOKALIZACJI INWESTYCJI CELU PUBLICZNEGO
WGA.GP.33.14.2025
OZNACZENIA GRAFICZNE

●●●● Granica terenu objętego decyzją

Mapa do celów projektowych

Skala 1:500

Województwo: wielkopolskie
 Gmina: Września
 Identyfikator jedn. ewid. 303005_4
 Obręb: Września
 Identyfikator obrębu: 303005_4.0500
 Arkusz ewidencyjny: 4, 5, 10 s. 6.175.17.01.2.1, 2.2; 2.3; 2.4
 Układ współrz. prostokątnych płaskich: 2000/18
 Układ wysokościowy: PL-EVRF2007- NH

ND.6640.929.2024
 stan aktualny na dzień:
 13.05.2024 r.

Śluzebności gruntowe mające wpływ na zagospodarowanie gruntów, zlokalizowanych w granicach projektowanej inwencji	Nie badano
Nie wyklucza się w terenie innych nie wykazanych na niniejszej mapie urządzeń podziemnych, które nie zostały zgłoszone do inwentaryzacji.	

GeoArt
 Biuro Usług Geodezyjno – Kartograficznych
 mgr inż. Artur Szymankiewicz
 62-300 Września, ul. Por. J. Trawińskiego 7
 Tel. 601 – 092 – 675
 NIP 7891553619, REGON: 302121129

GEODETA UPRAWNIONY
 mgr inż. Artur Szymankiewicz
 nr upr. 23800

Poświadczam, że niniejszy dokument został opracowany w wyniku prac geodezyjnych i kartograficznych, których rezultaty zawiera operat techniczny pozytywnie zweryfikowany. Jednocześnie informuję, że jestem świadomy odpowiedzialności kamej za złożenie fałszywego oświadczenia.

Identyfikator zgłoszenia prac geodezyjnych	ND.6640.929.2024
Organ służby geodezyjnej, który otrzymał zgłoszenie	Starosta Wrzesiński
Wykonawca prac geodezyjnych	GeoArt Biuro Usług Geodezyjno - Kartograficznych Artur Szymankiewicz
Numer oraz data sporządzenia dokumentu zawierającego wynik pozytywnej weryfikacji	Protokół weryfikacji Nr 1 z dnia 20.06.2024 r.
Imię i nazwisko oraz numer uprawnień zawodowych kierownika prac	Artur Szymankiewicz Nr uprawnień 23800

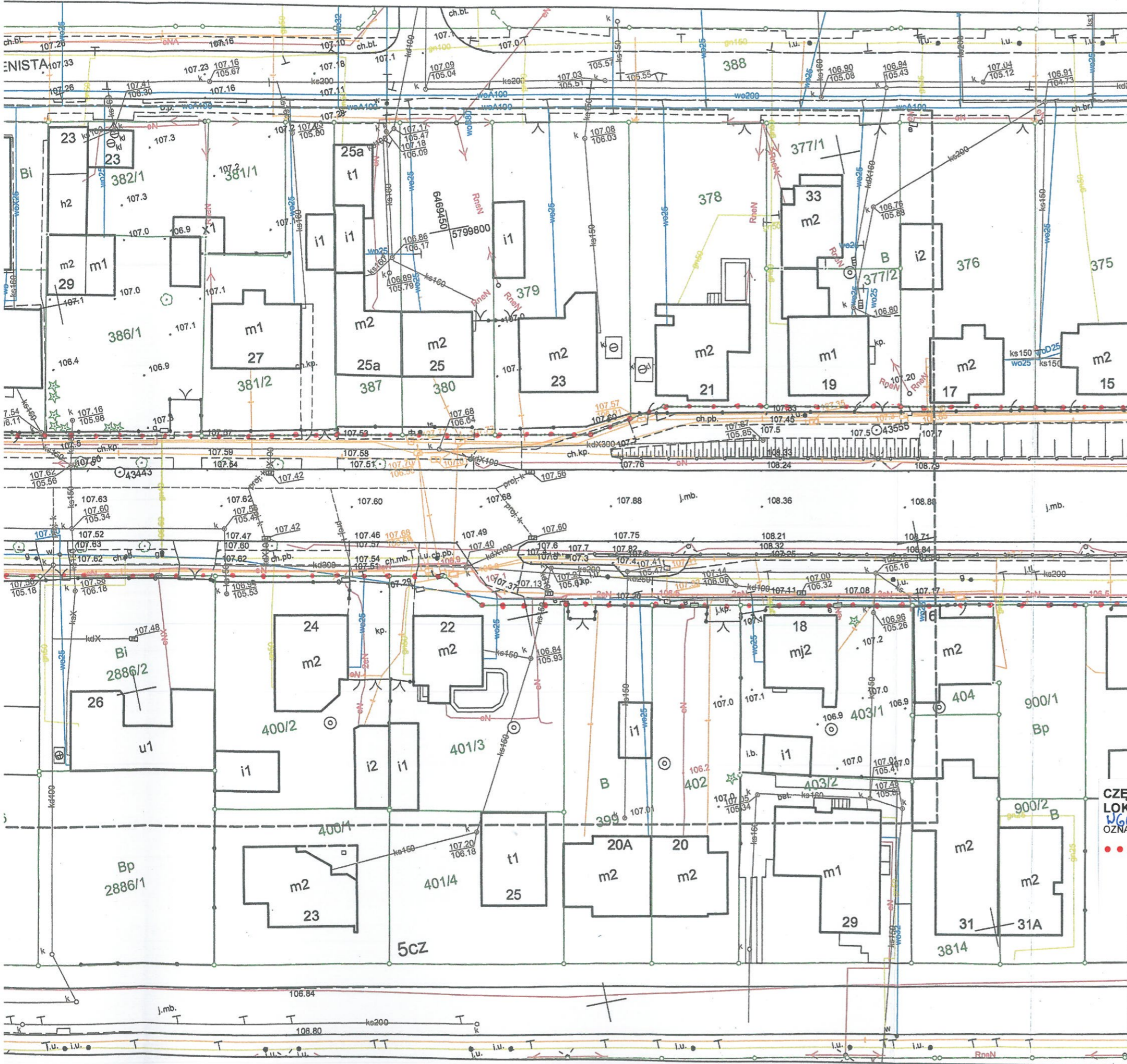
CZĘŚĆ GRAFICZNA DECYZJI O USTALENIU
 LOKALIZACJI INWENCJI CELU PUBLICZNEGO
 OZNACZENIA GRAFICZNE

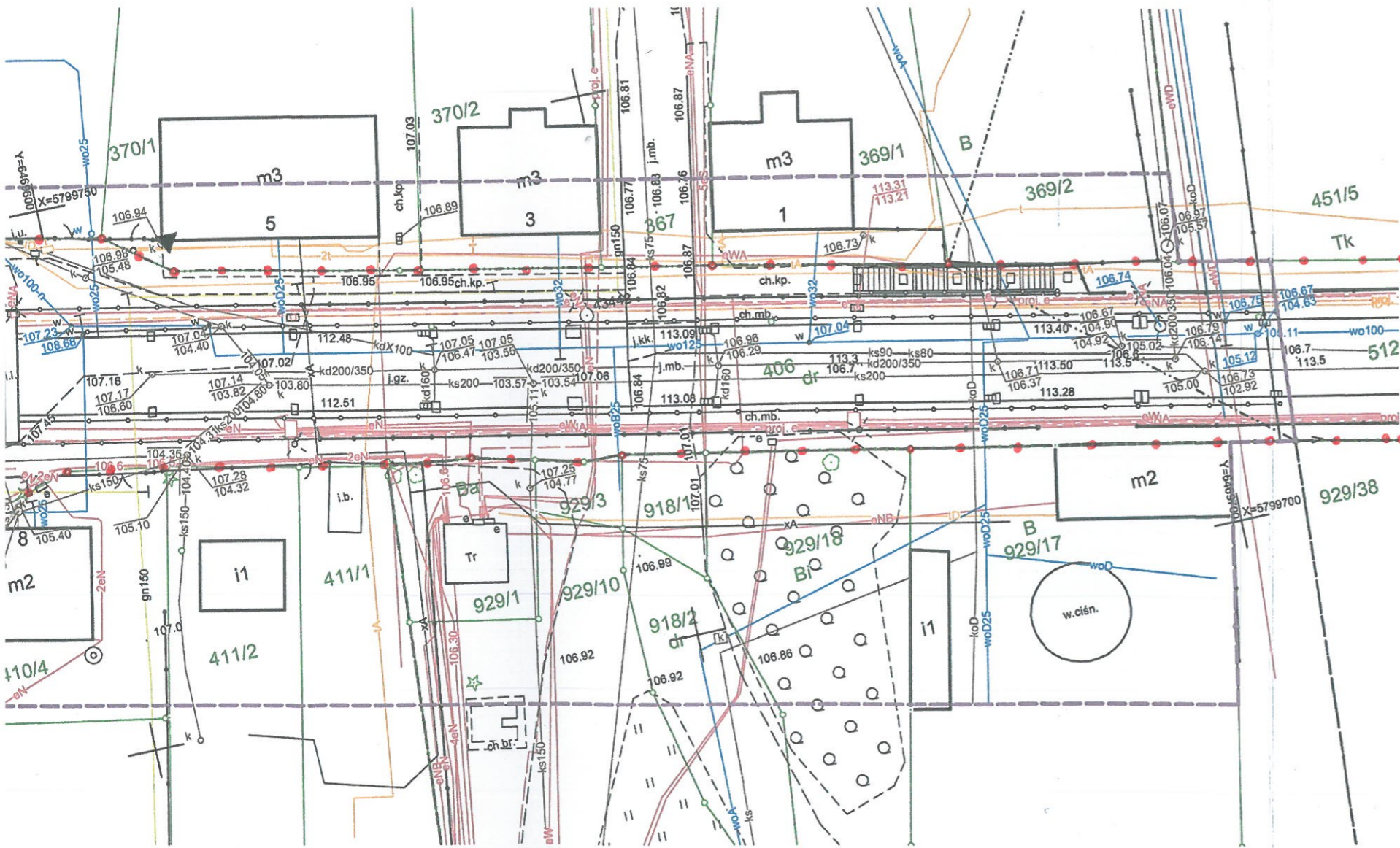
SKALA 1:500

●●●● Granica terenu objętego decyzją

mgr inż. arch. Ewa Mieloch

ARKUSZ 2





MAPA DO CELÓW PROJEKTOWYCH		
Identyfikator zgłoszenia prac geodezyjnych	GP.6640.180.2024	
Nazwa miejscowości	ul. Paderewskiego, Września	
Jednostka ewidencyjna	identyfikator	303005_4
	nazwa	Miasto Września
Obręb ewidencyjny	identyfikator	0500
	nazwa	Września
Skala mapy	1:500	
Nazwa układu współrzędnych	prostokątnych	PL-2000/6
	układu wysokości	PL-EVRF2007-NH
Sekcja	6.175.17.01.2.4; 6.175.17.02.1.3	
Data opracowania mapy	24.10.2024r.	
Usługi Geodezyjne NADGEO Adrian Nadgrodkiewicz ul. Poznańska 15A, 62-400 Sępólno tel. 663 948 986 NIP 667-17-50-412 REGON 302755377		
GEODETA UPRAWNIONY inż. Adrian Nadgrodkiewicz nr uprawnień 23002		
nazwa/imię i nazwisko wykonawcy który opracował mapę		
imię i nazwisko geodety uprawnionego,		
Wykonanie niniejszej mapy nie było poprzedzone ustaleniami dotyczącymi ewentualnych służebności gruntowych obciążających grunty położone w granicach projektowanej inwestycji budowlanej. Nie wyklucza się istnienia innych nie wykazanych na niniejszej mapie urządzeń podziemnych, które nie były zgłoszone do inwentaryzacji.		
Zasięg aktualizacji:	-----	

Poświadczam, że niniejszy dokument został opracowany w wyniku prac geodezyjnych i kartograficznych, których rezultaty zawiera operat techniczny pozytywnie zweryfikowany. Jednocześnie informuję, że jestem świadomy odpowiedzialności karnej za złożenie fałszywego oświadczenia.	
Identyfikator zgłoszenia prac geodezyjnych	GP.6640.180.2024
Organ służby geodezyjnej, który otrzymał zgłoszenie	Starosta Wrzesiński
Wykonawca prac geodezyjnych	Usługi geodezyjne NADGEO Adrian Nadgrodkiewicz
Nr oraz data sporządzenia dokumentu zawierającego wynik pozytywnej weryfikacji	Protokół Weryfikacji Nr 1 z daty 2024-11-14
Identyfikator materiału zasobu Data przyjęcia do zasobu	P.3023.2024.2234 2024-11-14
Imię i nazwisko oraz nr uprawnień zawodowych kierownika prac	Adrian Nadgrodkiewicz Nr uprawnień 23002

Adrian Nadgrodkiewicz
 Elektronicznie podpisany przez Adrian Nadgrodkiewicz
 Data: 2024.11.14 08:12:54 +01'00'

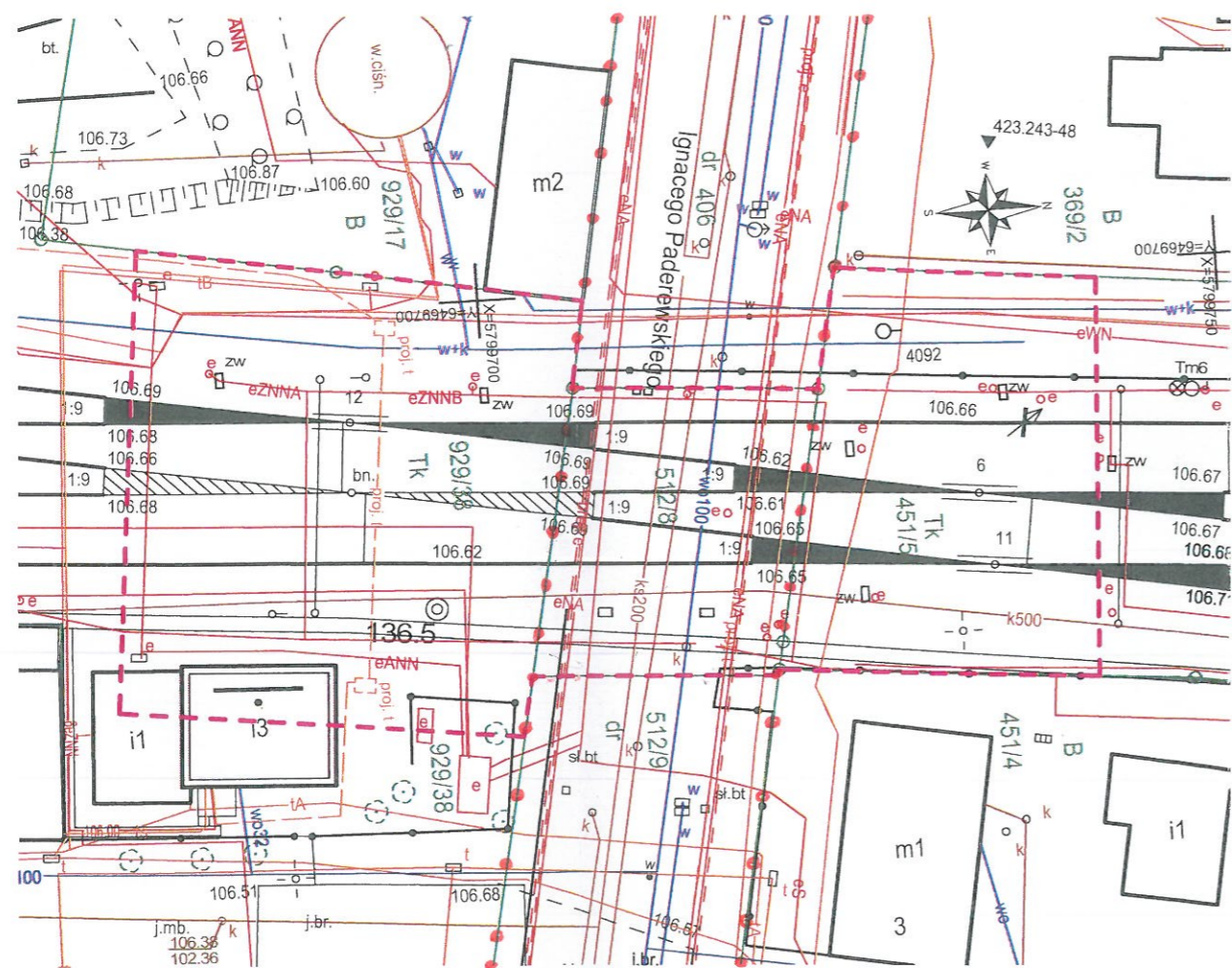
CZĘŚĆ GRAFICZNA DECYZJI O USTALENIU LOKALIZACJI INWESTYCJI CELU PUBLICZNEGO
 4GA-GP33-17-2025
 OZNACZENIA GRAFICZNE

ARKUSZ 3

SKALA 1:500

● ● ● ● Granica terenu objętego decyzją

mgr inż. Ewa Mieloch



MAPA DO CELÓW PROJEKTOWYCH		
DER	KNPo2a.6321.329.2024	
Nr linii kolejowej	281	
Nazwa linii kolejowej	Oleśnica - Chojnice	
Stacja kolejowa	Września	
Km.	136+443 - 136+603	
Województwo	wielkopolskie	
Jednostka ewidencyjna	identyfikator	303005_4
	nazwa	Września - miasto
Obręb ewidencyjny	identyfikator	0500
	nazwa	Września
Skala mapy	1:500	
Nazwa układu współrzędnych	prostokątnych	PL-2000/6
	układu wysokości	Amsterdam 55
Sekcja	6.175.17.02.1.3	
Data opracowania mapy	05.12.2024 r.	
<p>Usługi Geodezyjne NADGEO Adrian Nadgrodkiewicz ul. Poznańska 15A, 62-400 Słupca tel. 663 948 986 NIP 667-17-50-412 REGON 302755377</p> <p>GEODETA UPRAWNIONY <i>Nadgrodkiewicz</i> inż. Adrian Nadgrodkiewicz nr uprawnień 23002</p> <p>nazwa/imię i nazwisko wykonawcy który opracował mapę</p> <p>imię i nazwisko geodety uprawnionego,</p>		
<p>Wykonanie niniejszej mapy nie było poprzedzone ustaleniami dotyczącymi ewentualnych służebności gruntowych obciążających grunty położone w granicach projektowanej inwestycji budowlanej. Nie wyklucza się istnienia innych nie wykazanych na niniejszej mapie urządzeń podziemnych, które nie były zgłoszone do inwentaryzacji.</p>		
Zasięg aktualizacji:	-----	

PKP S.A.
Oddział Gospodarowania Nieruchomościami w Poznaniu
Kolejowy Ośrodek Dokumentacji Geodezyjnej i Kartograficznej w Poznaniu
 W obszarze oznaczonym na mapie linią

potwierdzono w terenie aktualność treści kolejowej mapy sytuacyjno-wysokościowej. Dokumenty potwierdzające aktualność zostały przyjęte do zasobu w dniu **11-02-2025** i zaewidencjonowano pod nr

Niniejsza mapa może służyć do celów projektowych

Poznań, dn. **11-02-2025**

GEODETA UPRAWNIONY
 mgr inż. **Zbigniew Białkowski**
 nr upraw. zawod. 9101

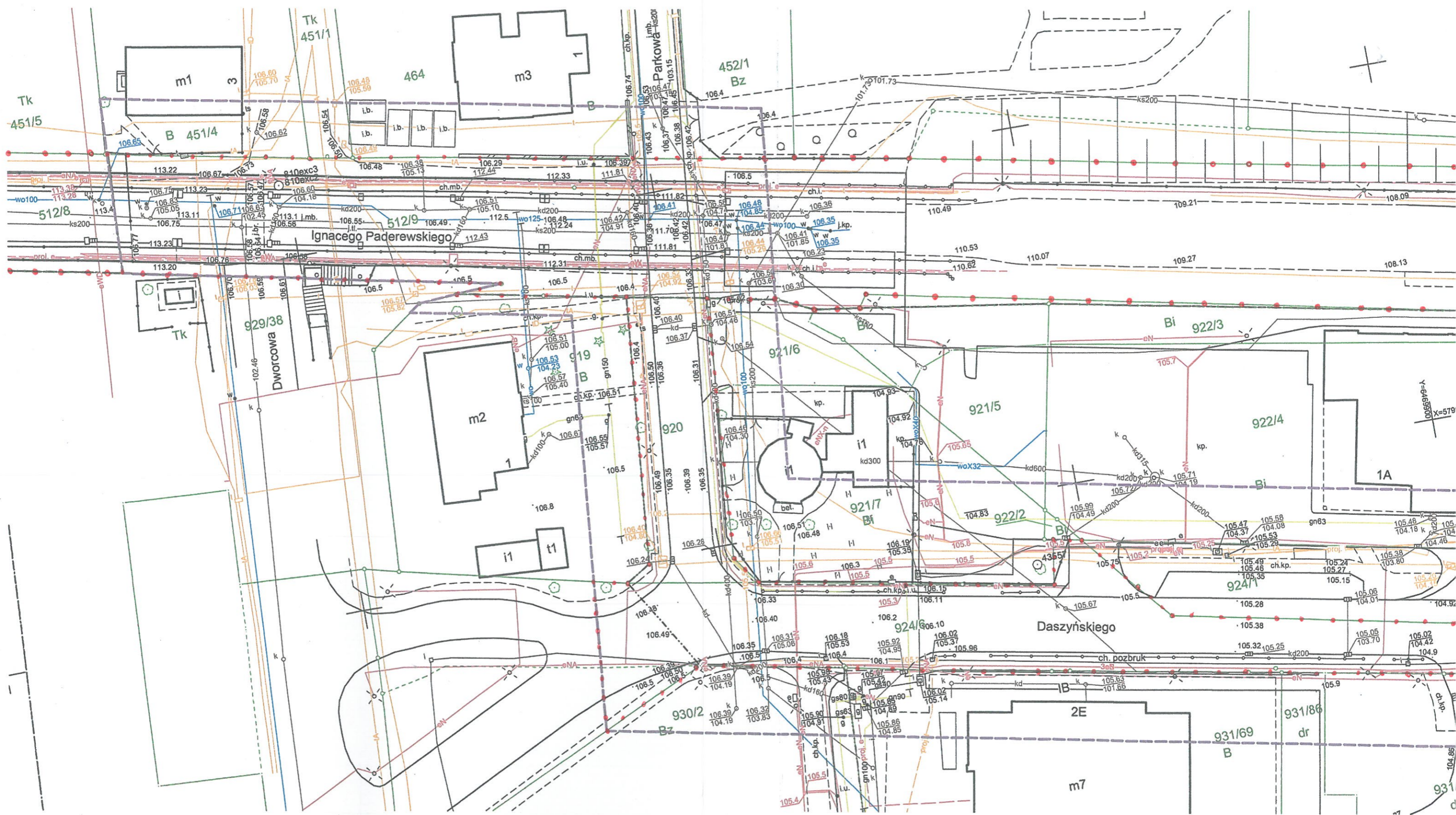
NACZELNIK
 Wydziału Geodezji i Regulacji Stanów Prawnych
Iwona Szlachetkiewicz

CZĘŚĆ GRAFICZNA DECYZJI O USTALENIU LOKALIZACJI INWESTYCJI CELU PUBLICZNEGO
 OZNACZENIA GRAFICZNE SKALA 1:500

●●●● Granica terenu objętego decyzją

ARKUSZ 4

mgr inż. arch. *Ewa Mieloch*



Tk 451/5

Tk 451/1

452/1 Bz

m1 3

464

m3 1

512/8

Ignacego Paderewskiego

512/9

929/38

Dworcowa

m2 1

i1

920

921/6

921/5

922/4

i1 i11

Daszyńskiego

930/2

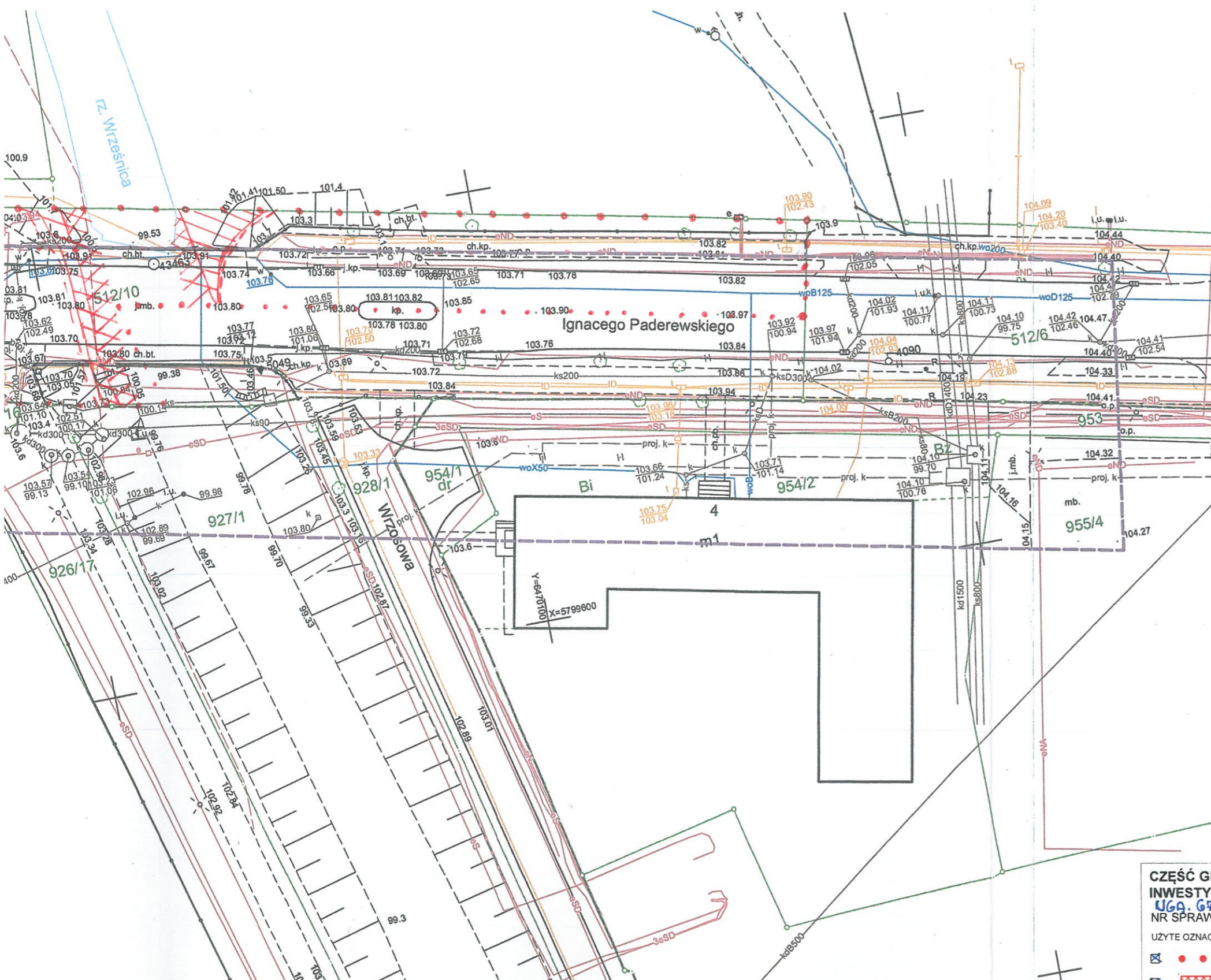
2E

931/69

931/86

m7

931



MAPA DO CELÓW PROJEKTOWYCH		
Identyfikator zgłoszenia prac geodezyjnych		GP.6640.364.2024
Nazwa miejscowości		ul. Paderewskiego, Września
Jednostka ewidencyjna	identyfikator	303005_4
	nazwa	Miasto Września
Obręb ewidencyjny	identyfikator	0500
	nazwa	Września
Skala mapy		1:500
Nazwa układu współrzędnych	prostokątnych	PL-2000/6
	układu wysokości	PL-EVRF2007-NH
Sekcja		6.175.17.02.1.3; 6.175.17.02.1.4
Data opracowania mapy		16.10.2024r.
Usługi Geodezyjne NADGEO Adrian Nadgrodkiewicz ul. Poznańska 15A, 62-400 Słupca tel. 663 948 986 NIP 667-17-50-412 REGON 302755377		GEODETA UPRAWNIONY inż. Adrian Nadgrodkiewicz nr uprawnień 23002
nazwa/imię i nazwisko wykonawcy który opracował mapę		imię i nazwisko geodety uprawnionego,
Wykonanie niniejszej mapy nie było poprzedzone ustaleniami dotyczącymi ewentualnych służebności gruntowych obciążających grunty położone w granicach projektowanej inwestycji budowlanej. Nie wyklucza się istnienia innych nie wykazanych na niniejszej mapie urządzeń podziemnych, które nie były zgłoszone do inwentaryzacji.		
Zasięg aktualizacji:		-----

Poświadczam, że niniejszy dokument został opracowany w wyniku prac geodezyjnych i kartograficznych, których rezultaty zawiera operat techniczny pozytywnie zweryfikowany. Jednocześnie informuję, że jestem świadomy odpowiedzialności karnej za złożenie fałszywego oświadczenia.	
Identyfikator zgłoszenia prac geodezyjnych	GP.6640.364.2024
Organ służby geodezyjnej, który otrzymał zgłoszenie	Starosta Wrzesiński
Wykonawca prac geodezyjnych	Usługi geodezyjne NADGEO Adrian Nadgrodkiewicz
Nr oraz data sporządzenia dokumentu zawierającego wynik pozytywnej weryfikacji	Protokół Weryfikacji Nr 1 z daty 2024-10-28
Identyfikator materiału zasobu Data przyjęcia do zasobu	P.3023.2024.2122 2024-10-28
Imię i nazwisko oraz nr uprawnień zawodowych kierownika prac	Adrian Nadgrodkiewicz Nr uprawnień 23002

Elektronicznie podpisany
 przez Adrian Nadgrodkiewicz
 Data: 2024.10.28 13:21:20
 +01'00'

CZĘŚĆ GRAFICZNA DECYZJI O USTALENIU LOKALIZACJI INWESTYCJI CELU PUBLICZNEGO
 UGA. 6733. 17. 2025
 NR SPRAWY: _____

SKALA: 1:500

UŻYTE OZNACZENIA GRAFICZNE:

- Granica obszaru objętego decyzją
- [diagonal lines] Obszar szczególnego zagrożenia powodzią, na którym prawdopodobieństwo powodzi jest wysokie i wynosi raz na 10 lat
- [cross-hatch] Obszar szczególnego zagrożenia powodzią, na którym prawdopodobieństwo powodzi jest średnie i wynosi raz na 100 lat
- [horizontal lines] Obszar, na którym prawdopodobieństwo wystąpienia powodzi jest niskie i wynosi raz na 500 lat

ARKUSZ 5
mgr inż. arch. Ewa Mieloch