







CZĘŚĆ GRAFICZNA DECYZJI O WARUNKACH ZABUDOWY

NR SPRAWY: 100A.6730.299.2024 SKALA: 1:1000

UŻYTE OZNACZENIA GRAFICZNE:

-  Granica obszaru objętego decyzją
-  Nieprzekraczalna linia zabudowy
-  Obowiązująca linia zabudowy
-  Obszar szczególnego zagrożenia powodzią, na którym prawdopodobieństwo powodzi jest wysokie i wynosi raz na 10 lat
-  Obszar szczególnego zagrożenia powodzią, na którym prawdopodobieństwo powodzi jest średnie i wynosi raz na 100 lat
-  Obszar, na którym prawdopodobieństwo wystąpienia powodzi jest niskie i wynosi raz na 500 lat

Ewa Mieloch
mgr inż. arch. Ewa Mieloch



CYZI O WARTUNKACH ZABUDOWY

30.2.88, 2024 SKALA: 1:1000

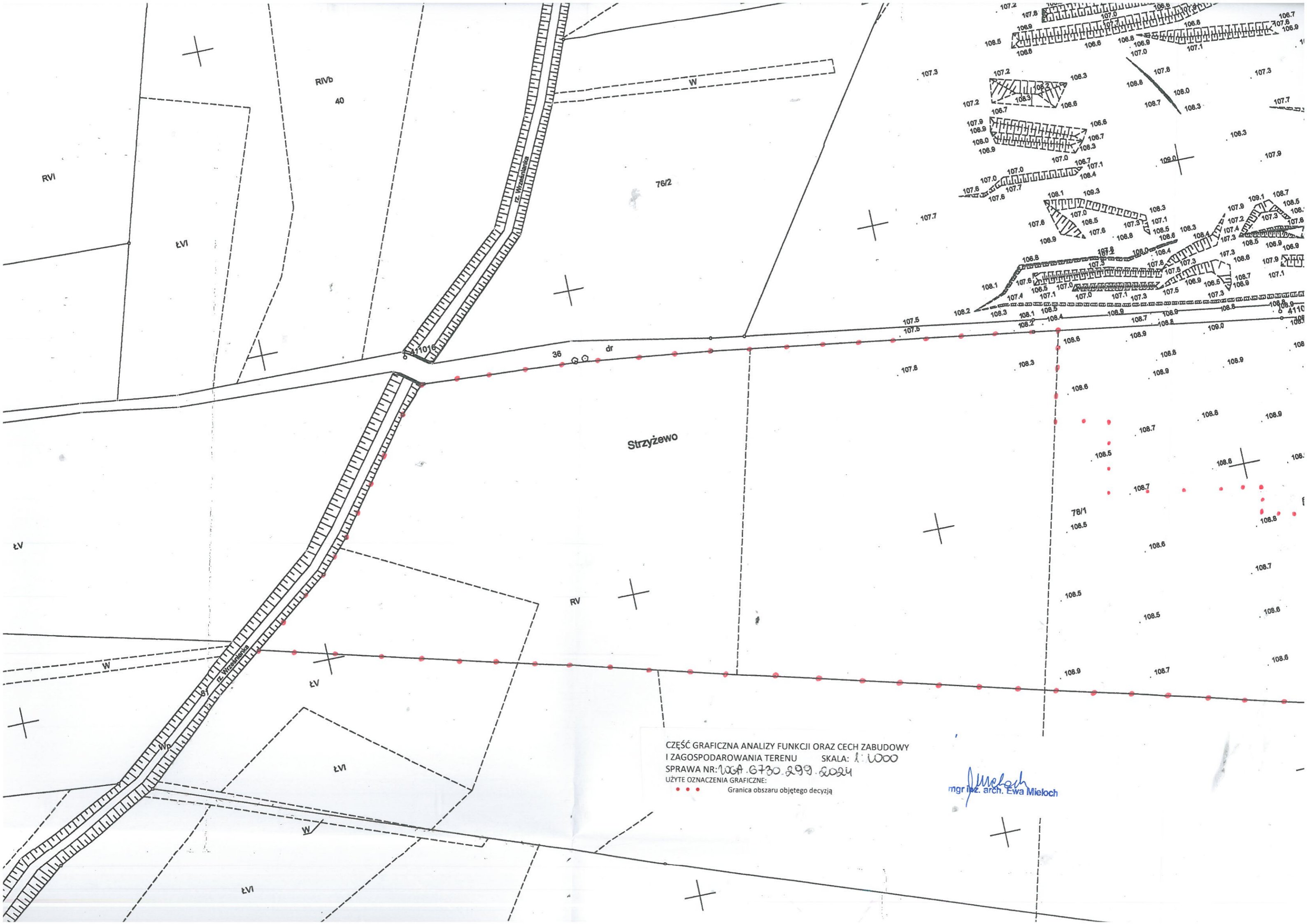
anu objętego decyzją
alna linia zabudowy
a linia zabudowy

Mieloch
mgr inż. arch. Ewa Mieloch

gólnego zagrożenia powodzią, na którym prawdopodobieństwo powodzi jest wysokie i wynosi raz na 10 lat
gólnego zagrożenia powodzią, na którym prawdopodobieństwo powodzi jest średnie i wynosi raz na 100 lat
tórym prawdopodobieństwo wystąpienia powodzi jest niskie i wynosi raz na 500 lat

wieś Pakszyn

gmina Cz

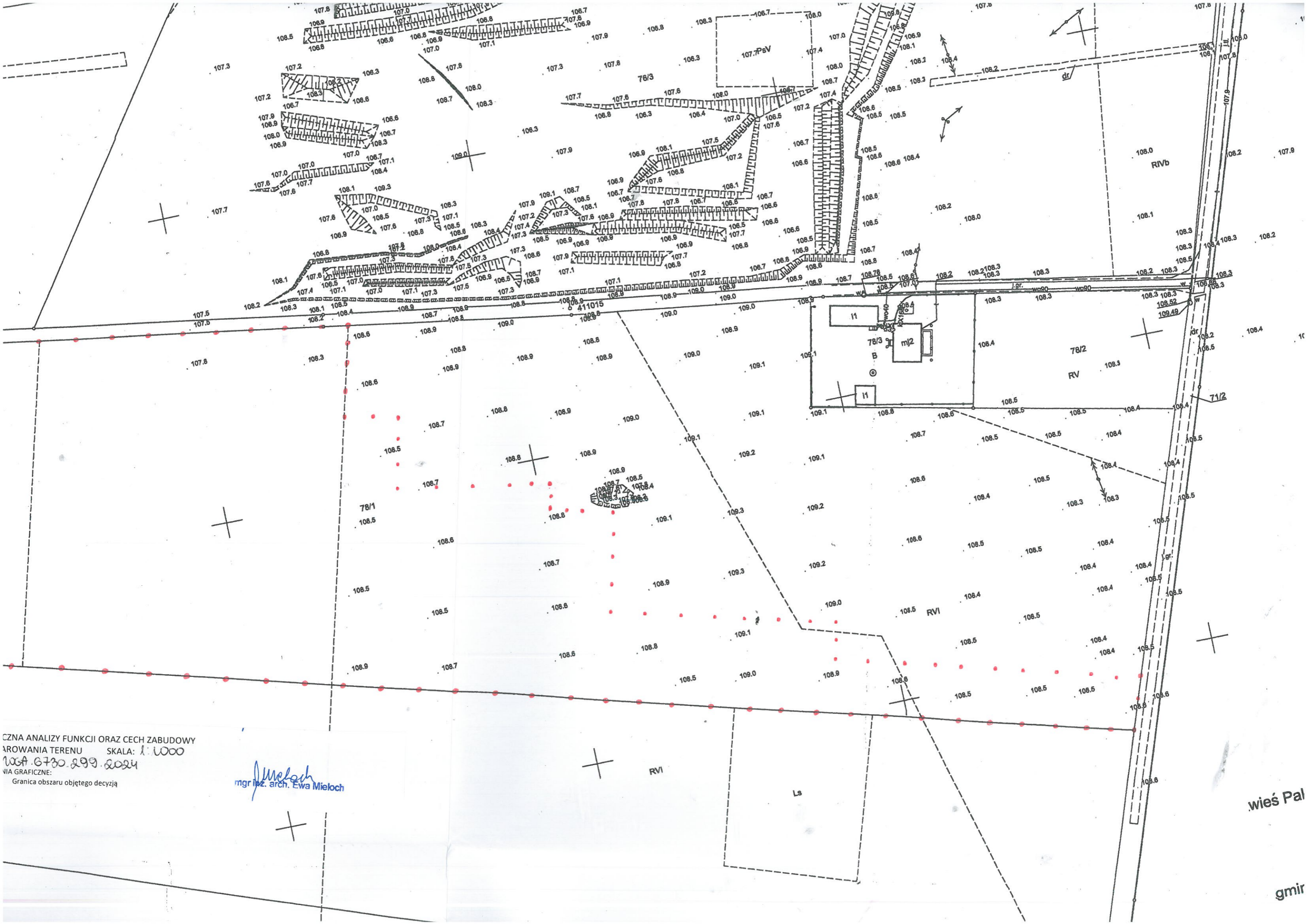


CZĘŚĆ GRAFICZNA ANALIZY FUNKCJI ORAZ CECH ZABUDOWY
I ZAGOSPODAROWANIA TERENU SKALA: 1:1000

SPRAWA NR: 100A.6730.299.2024

UŻYTE OZNACZENIA GRAFICZNE:
••••• Granica obszaru objętego decyzją

Ewa Mieloch
mgr inż. arch. Ewa Mieloch



CZNA ANALIZY FUNKCJI ORAZ CECH ZABUDOWY
 AROWANIA TERENU SKALA: 1:1000
 WGA. 6730.299.2024
 VIA GRAFICZNE:
 Granica obszaru objętego decyzją

Ewa Mieloch
 mgr inż. arch. Ewa Mieloch

wieś Pal
 gmir