




221121

RV

CZĘŚĆ GRAFICZNA DECYZJI O WARUNKACH ZABUDOWY ARKUSZ NR 1

NR SPRAWY: WGA.6720.274.2024 SKALA: 1:1000

UŻYTE OZNACZENIA GRAFICZNE:

-  Granica obszaru objętego decyzją
-  Nieprzekraczalna linia zabudowy
-  Obowiązująca linia zabudowy

Ewa Mieloch-Stojczyk
mgr inż. arch. Ewa Mieloch-Stojczyk

RIVa

RIIa

221120

N

Arkusz nr 2

Gozdowo

70

73

RIVb

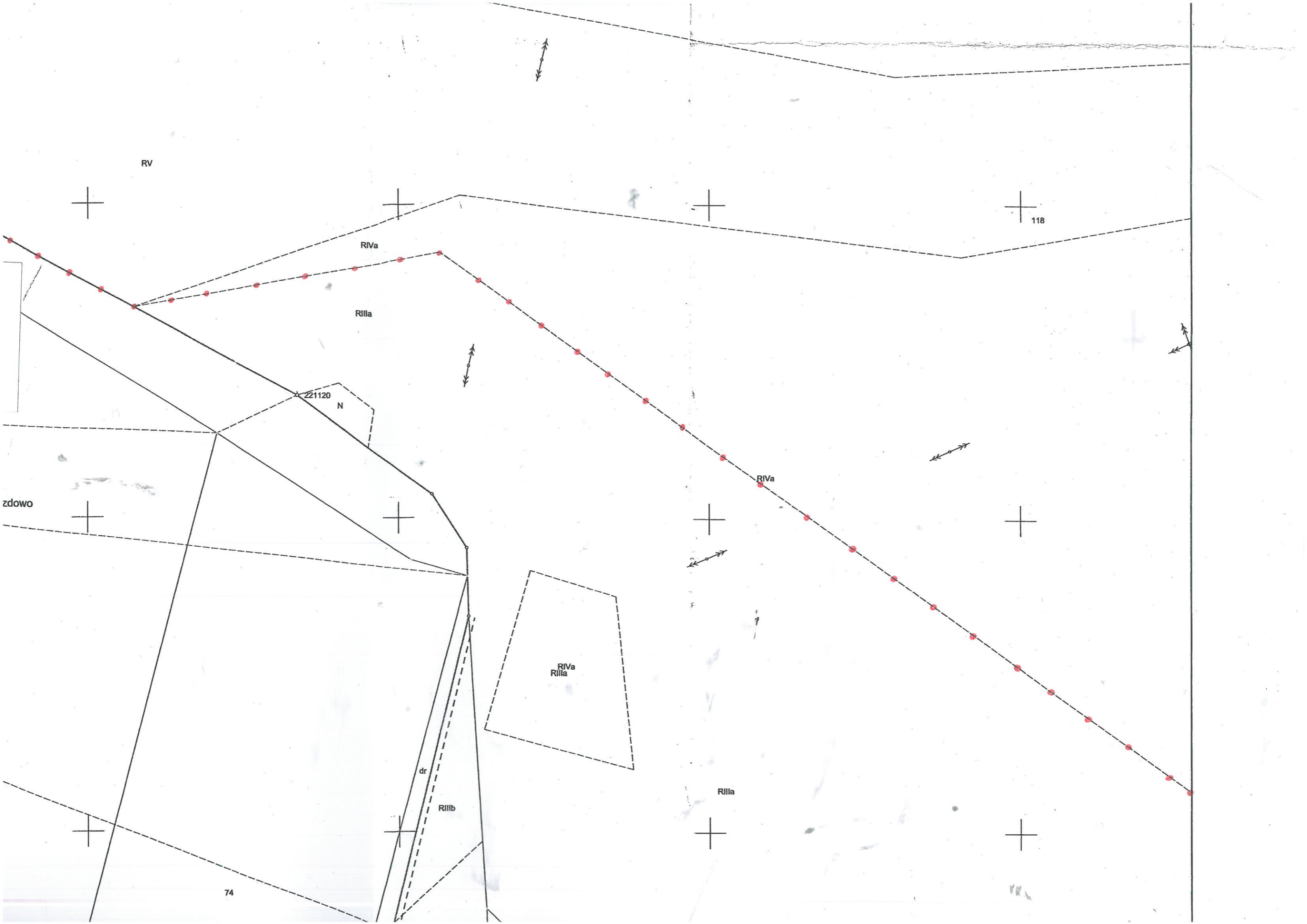
dr

RIIb

RIVa
RIIa

RIIa

74



g1

⊙

RIVa

101.9

102.5

102.6

102.3

dr

vc80

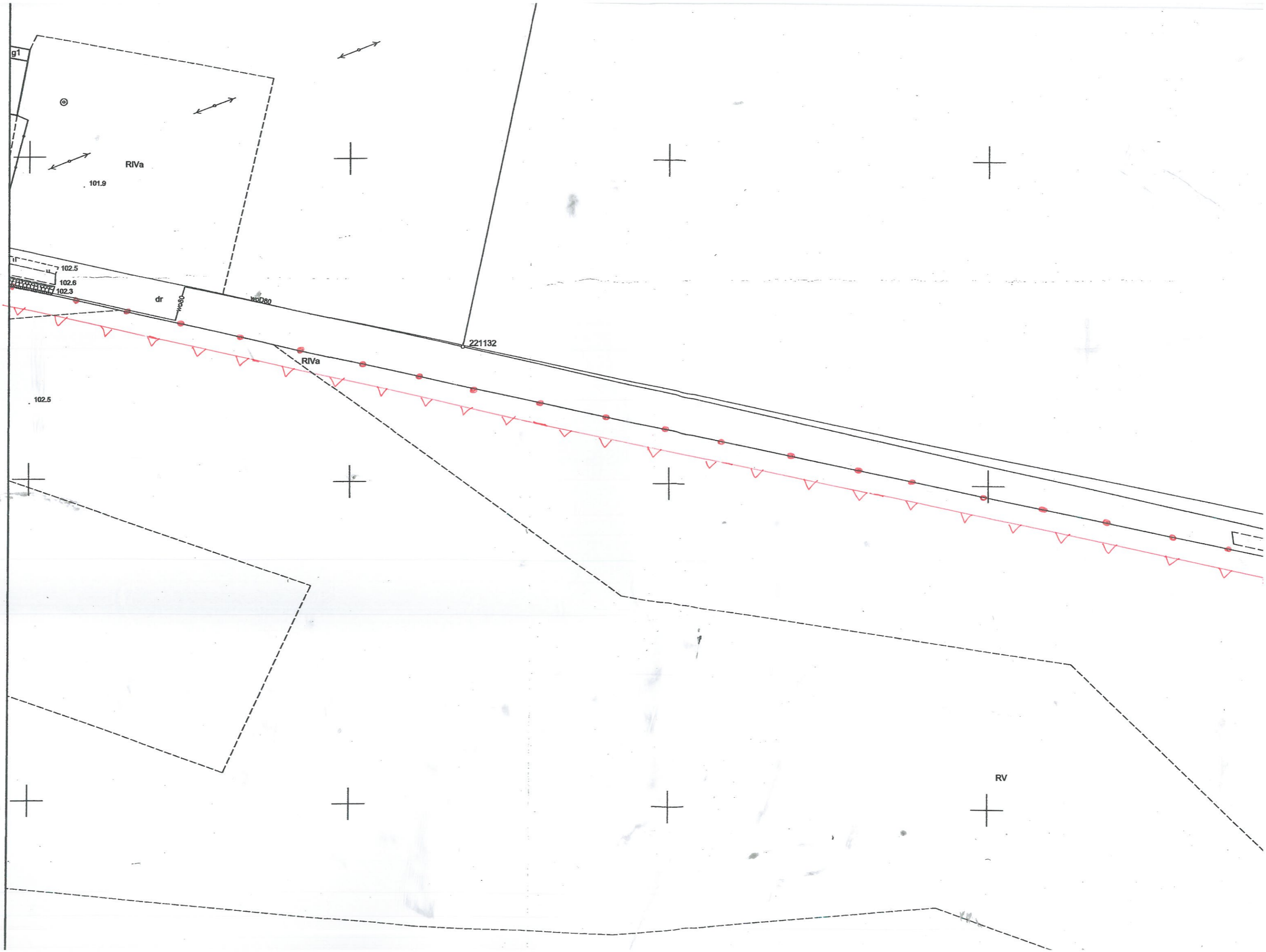
vc280

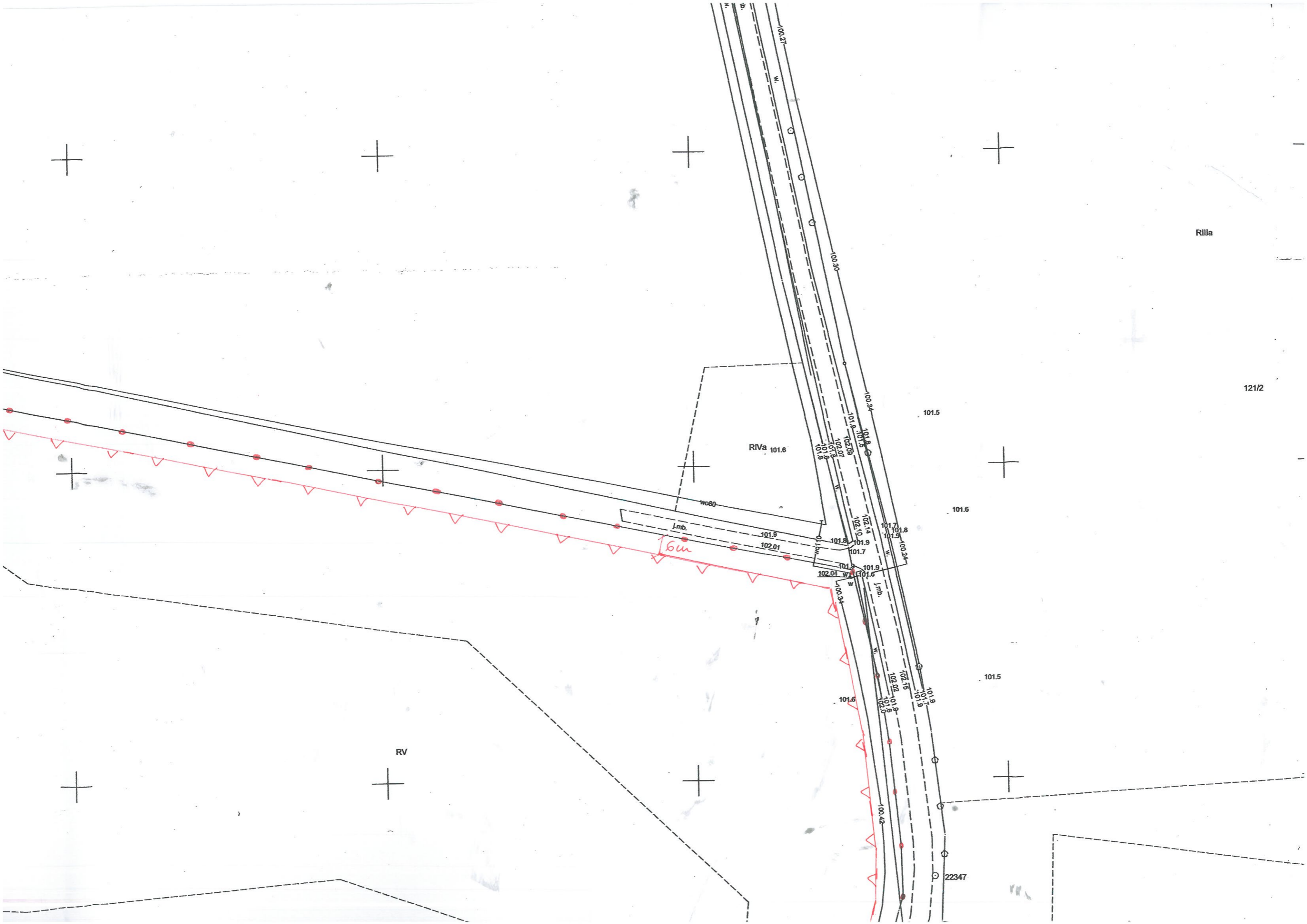
221132

RIVa

102.5

RV





Rlla

121/2

Riva 101.6

RV

101.5

101.6

101.5

22347

6m

100.27

100.30

100.34

101.8

101.8

101.5

102.08

102.07

101.8

101.8

101.8

101.8

101.8

101.7

101.9

101.8

102.04

101.6

101.9

101.9

101.6

101.6

101.8

101.8

101.8

101.8

101.9

100.42

lmb.

101.9

102.01

101.8

101.8

101.7

101.9

101.8

100.34

101.5

101.9

101.9

102.02

101.8

101.8

101.6

101.8

101.8

101.9

101.9

101.9

101.9

101.9

101.9

101.9

101.9

101.9

101.9

101.9

101.9

101.9

101.9

101.9

w080

101.9

102.01

101.8

101.8

101.7

101.9

101.8

100.34

101.5

101.9

101.9

102.02

101.8

101.8

101.6

101.8

101.8

101.9

101.9

101.9

101.9

101.9

101.9

101.9

101.9

101.9

101.9

101.9

101.9

101.9




101.9

101.9

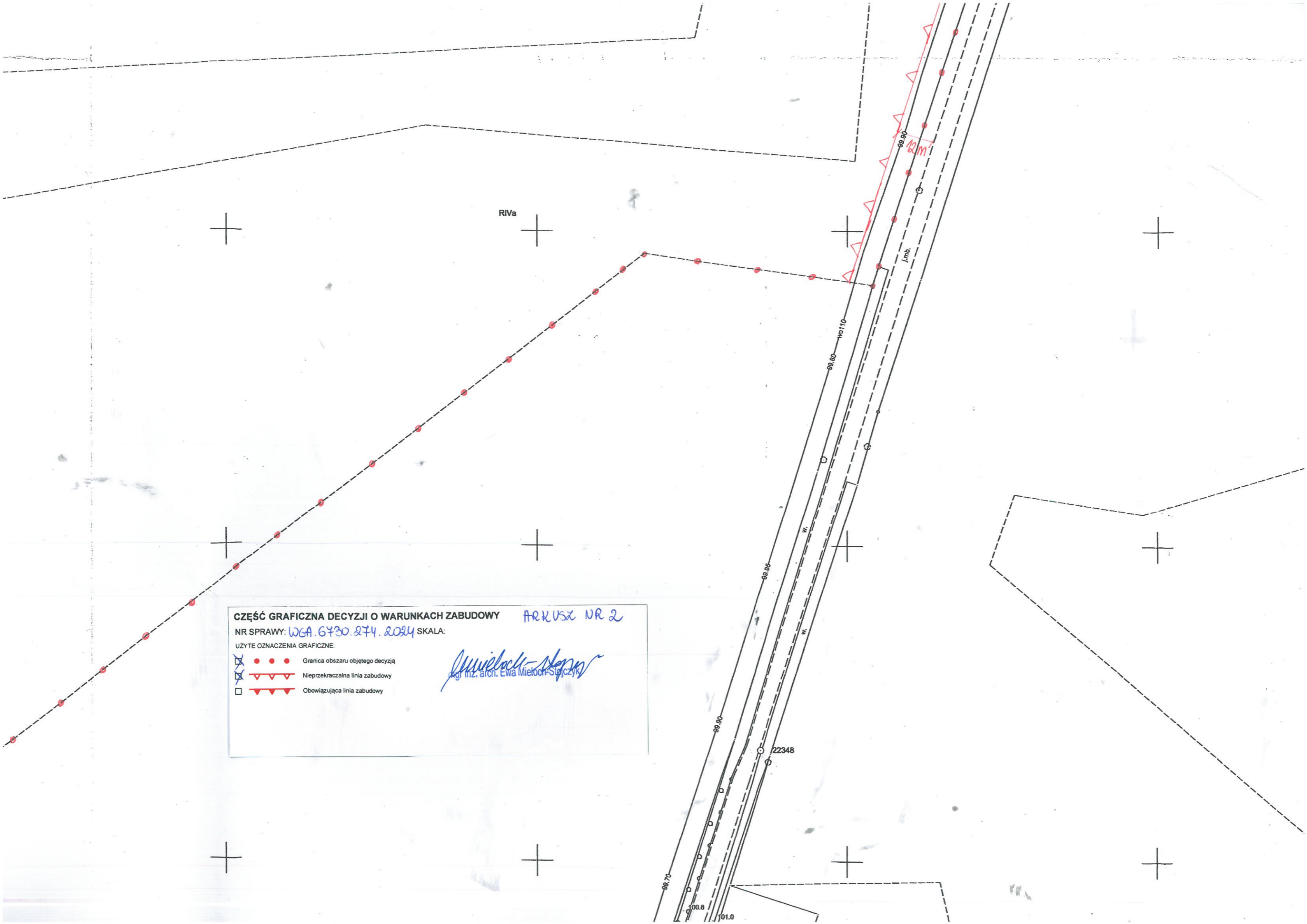
CZEŚĆ GRAFICZNA DECYZJI O WARUNKACH ZABUDOWY *ARKUSZ NR 2*

NR SPRAWY: *WGA.6730.274.2024* SKALA:

UŻYTE OZNACZENIA GRAFICZNE:

-  Granica obszaru objętego decyzją
-  Nieprzekraczalna linia zabudowy
-  Obowiązująca linia zabudowy

inż. arch. Ewa Mieloch-Sięczyńska



118




RIVa



CZEŚĆ GRAFICZNA DECYZJI O WARUNKACH ZABUDOWY **ARKUSZ NR 2**

NR SPRAWY: *WGA.6730.274.2024* SKALA:

UŻYTE OZNACZENIA GRAFICZNE:

-  Granica obszaru objętego decyzją
-  Nieprzekraczalna linia zabudowy
-  Obowiązująca linia zabudowy

Ewa Mieloch-Słojczyk
mgr inż. arch. Ewa Mieloch-Słojczyk

