


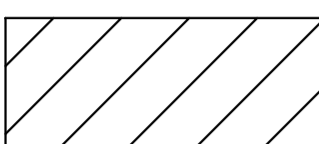











# MIEJSCOWY PLAN ZAGOSPODAROWANIA PRZESTRZENNEGO DLA TERENÓW POŁOŻONYCH WE WRZEŚNI W REJONIE ULICY KOLEJOWEJ I ULICY PRZEMYSŁOWEJ



ZAŁĄCZNIK NR 1 DO UCHWAŁY NR ...../..... RADY MIEJSKIEJ WE WRZEŚNI Z DNIA ..... R

## OZNACZENIA

### OZNACZENIA STANOWIĄCE OBOWIĄZUJĄCE USTALENIA PLANU

-  GRANICA OBSZARU OBJĘTEGO PLANEM
-  LINIE ROZGRANICZAJĄCE TERENY O RÓŻNYM PRZEZNACZENIU LUB RÓŻNYCH ZASADACH ZAGOSPODAROWANIA
-  NIEPRZEKRACZALNE LINIE ZABUDOWY
-  OBIEKTY ZABYTKOWE UJĘTE W GMINNEJ EWIDENCJI ZABYTKÓW
-  **MW** TERENY ZABUDOWY MIESZKANIOWEJ WIELORODZINNEJ
-  **MW/U** TEREN ZABUDOWY MIESZKANIOWEJ WIELORODZINNEJ LUB ZABUDOWY USŁUGOWEJ
-  **UC** TEREN ROZMIESZCZENIA OBIEKTÓW HANDLOWYCH O POWIERZCHNI SPRZEDAŻY POWYŻEJ 2000 M<sup>2</sup>
-  **U** TERENY ZABUDOWY USŁUGOWEJ
-  **P/U** TEREN OBIEKTÓW PRODUKCYJNYCH, SKŁADÓW I MAGAZYNÓW LUB ZABUDOWY USŁUGOWEJ
-  **ZP** TERENY ZIELENI URZĄDZONEJ
-  **KD-G** TEREN DROGI PUBLICZNEJ KLASY GŁÓWNEJ
-  **KD-D** TEREN DROGI PUBLICZNEJ KLASY DOJAZDOWEJ
-  **KDW** TERENY DRÓG WEWNĘTRZNYCH

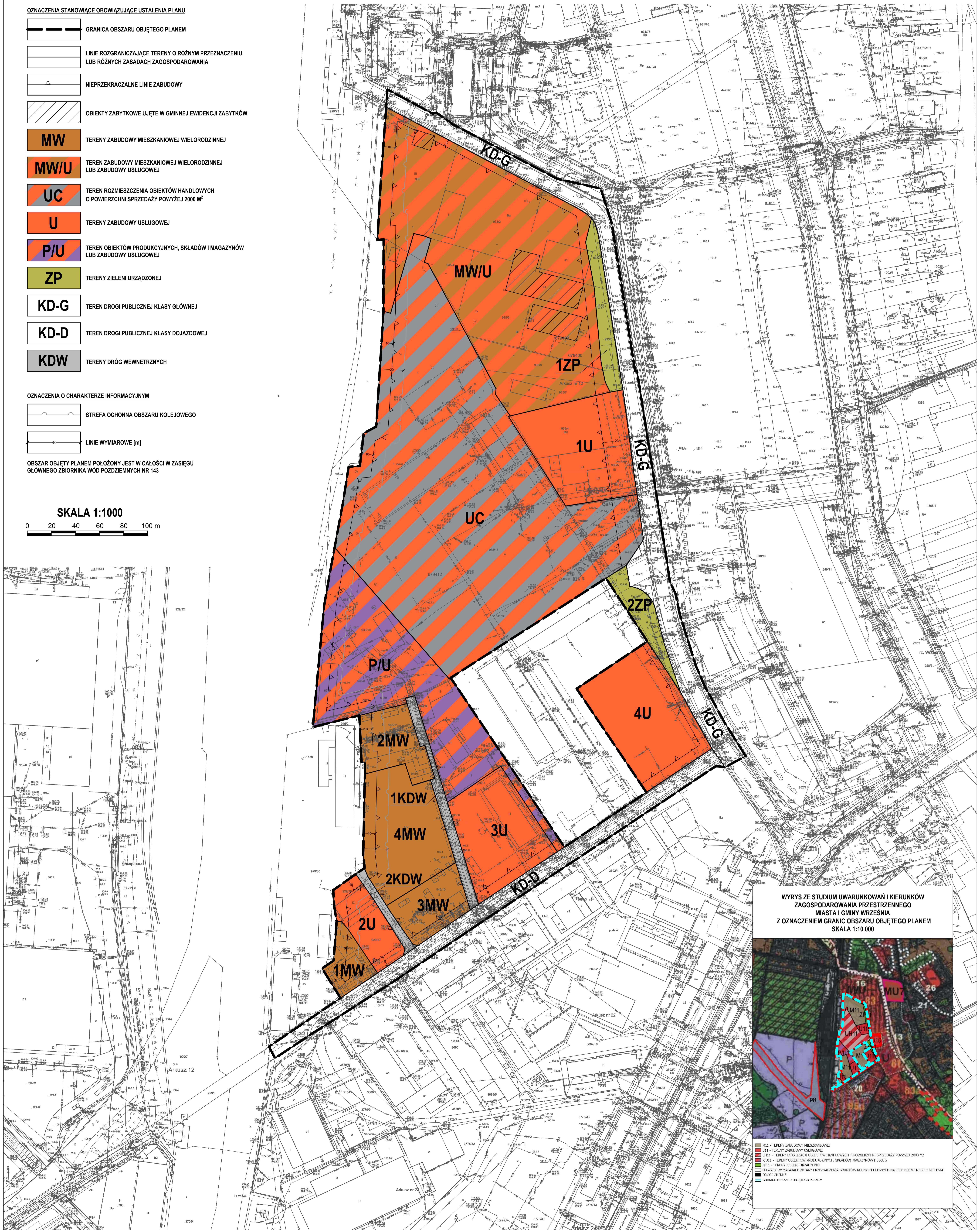
### OZNACZENIA O CHARAKTERZE INFORMACYJNYM

-  STREFA OCHONNA OBSZARU KOLEJOWEGO
-  LINIE WYMIAROWE [m]

OBSZAR OBJĘTY PLANEM POŁOŻONY JEST W CAŁOŚCI W ZASIĘGU GŁÓWNEGO ZBIORNIKA WÓD POZDZIEMNYCH NR 143


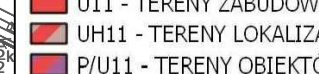
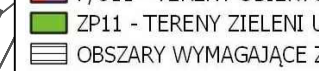
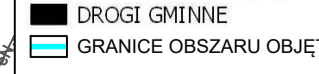


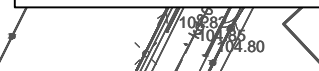

SKALA 1:1000

0 20 40 60 80 100 m



WYRYS ZE STUDIUM UWARUNKOWAŃ I KIERUNKÓW ZAGOSPODAROWANIA PRZESTRZENNEGO MIASTA I GMINY WRZEŚNIA Z OZNACZENIEM GRANIC OBSZARU OBJĘTEGO PLANEM SKALA 1:10 000



-  MW11 - TERENY ZABUDOWY MIESZKANIOWEJ
-  U111 - TERENY ZABUDOWY USŁUGOWEJ
-  U1111 - TERENY LOKALIZACJI OBIEKTÓW HANDLOWYCH O POWIERZCHNI SPRZEDAŻY POWYŻEJ 2000 M<sup>2</sup>
-  P1111 - TERENY OBIEKTÓW PRODUKCYJNYCH, SKŁADÓW, MAGAZYNÓW I USŁUG
-  ZP111 - TERENY ZIELENI URZĄDZONEJ
-  Obszary wymagające zmiany przeznaczenia gruntów rolnych i leśnych na cele nierolnicze i leśne
-  Granice obszarów
-  Granice obszaru objętego planem