



wieś Obłaczkowo

Handwritten annotations in red ink:

- H=20 m
- K=4 = 6m
- 1090/245
- AM
- AG1
- 5-31m

Handwritten annotations in red ink:

- AM 1421
- H=7.5m
- K=3m
- 0=145

Handwritten annotations in red ink:

- AM 991
- H=10m
- K=10m
- 200/130

Handwritten annotations in red ink:

- 5=23m

Handwritten annotations in red ink:

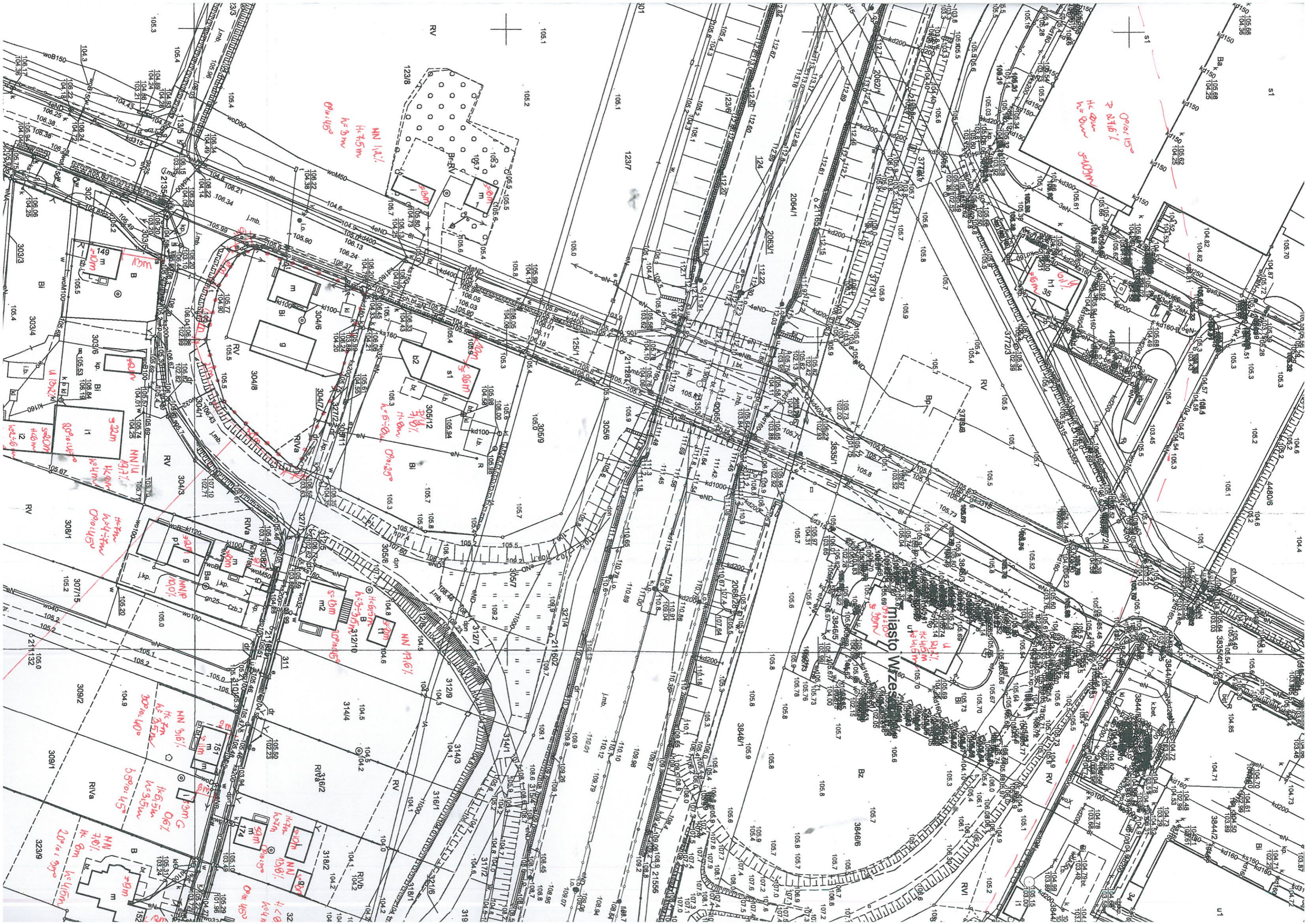
- H=20m
- K=5=0
- 2011















CZĘŚĆ GRAF  
 I ZAGOSPOD  
 SPRAWA NR:  
 UŻYTE OZNAČENIE

- - - - -  
 +6.0m+  
 17.6%  
 5=9.0m  
 h=3.2m  
 H<8.0m  
 10° < Δ < 30°  
 MN/MW/U/...





miesto Wieszowice

wieszowice  
32016 104.8

Alustrada A2  
lmb

30912  
30911  
30910

32310  
32309  
32308

32310  
32309  
32308

33015  
33014  
33013

33917  
33916  
33915

31414  
31413  
31412

31812  
31811  
31810

32015  
32014  
32013

32919  
32918  
32917

33518  
33517  
33516

31611  
31610  
31609

32214  
32213  
32212

32017  
32016  
32015

32811  
32810  
32809

33715  
33714  
33713

31712  
31711  
31710

32116  
32115  
32114

32017  
32016  
32015

32911  
32910  
32909

33714  
33713  
33712

31912  
31911  
31910

32310  
32309  
32308

32017  
32016  
32015

32911  
32910  
32909

33714  
33713  
33712

31712  
31711  
31710

32116  
32115  
32114

32017  
32016  
32015

32911  
32910  
32909

33714  
33713  
33712

31912  
31911  
31910

32310  
32309  
32308

32017  
32016  
32015

32911  
32910  
32909

33714  
33713  
33712

31712  
31711  
31710

32116  
32115  
32114

32017  
32016  
32015

32911  
32910  
32909

33714  
33713  
33712

31912  
31911  
31910

32310  
32309  
32308

32017  
32016  
32015

32911  
32910  
32909

33714  
33713  
33712

31712  
31711  
31710

32116  
32115  
32114

32017  
32016  
32015

32911  
32910  
32909

33714  
33713  
33712

31912  
31911  
31910

32310  
32309  
32308

32017  
32016  
32015

32911  
32910  
32909

33714  
33713  
33712

31712  
31711  
31710

32116  
32115  
32114

32017  
32016  
32015

32911  
32910  
32909

33714  
33713  
33712

31912  
31911  
31910

32310  
32309  
32308

32017  
32016  
32015

32911  
32910  
32909

33714  
33713  
33712

31712  
31711  
31710

32116  
32115  
32114

32017  
32016  
32015

32911  
32910  
32909

33714  
33713  
33712

31912  
31911  
31910

32310  
32309  
32308

32017  
32016  
32015

32911  
32910  
32909

33714  
33713  
33712

31712  
31711  
31710

32116  
32115  
32114

32017  
32016  
32015

32911  
32910  
32909

33714  
33713  
33712

31912  
31911  
31910

32310  
32309  
32308

32017  
32016  
32015

32911  
32910  
32909

33714  
33713  
33712

31712  
31711  
31710

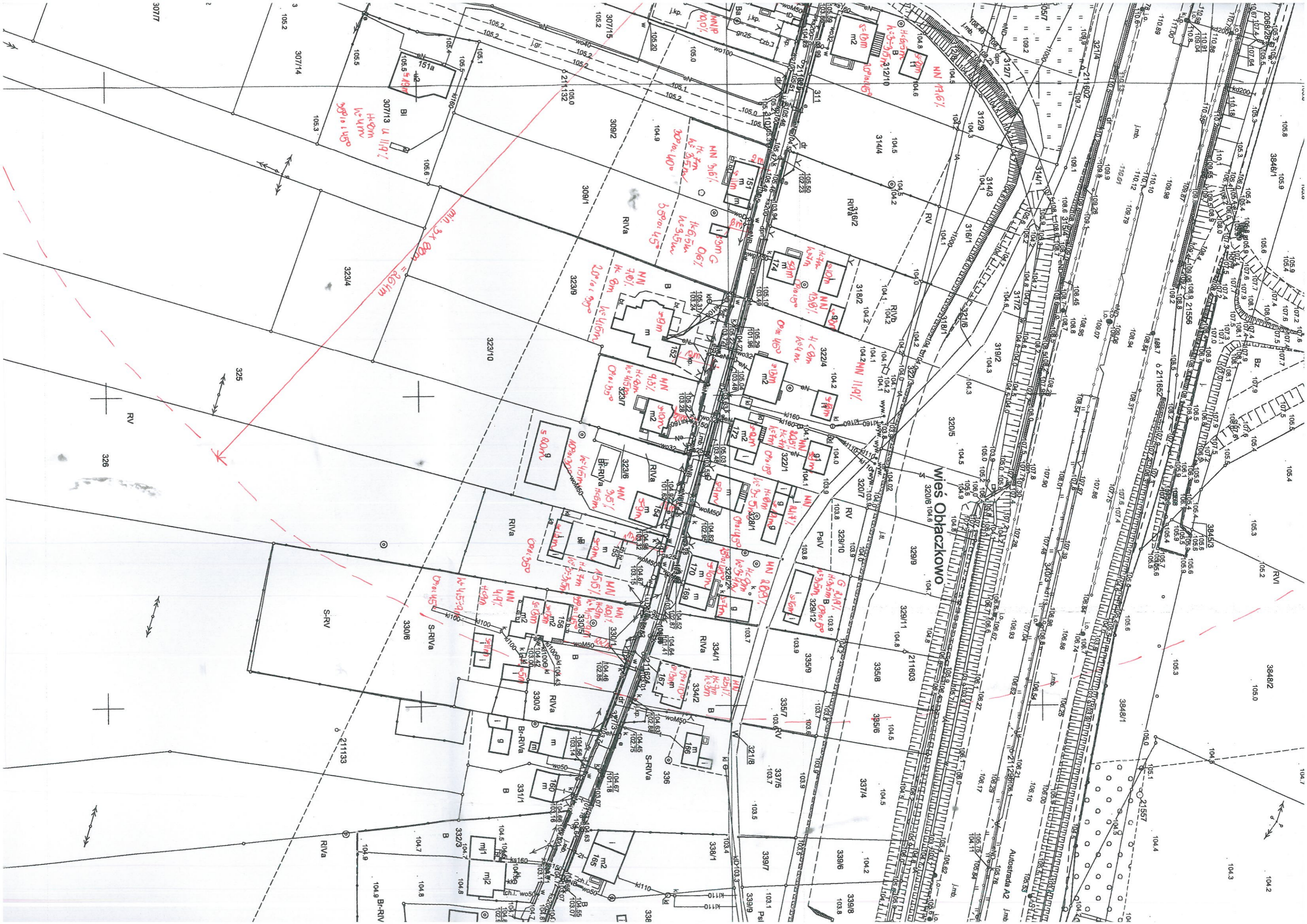
32116  
32115  
32114

32017  
32016  
32015

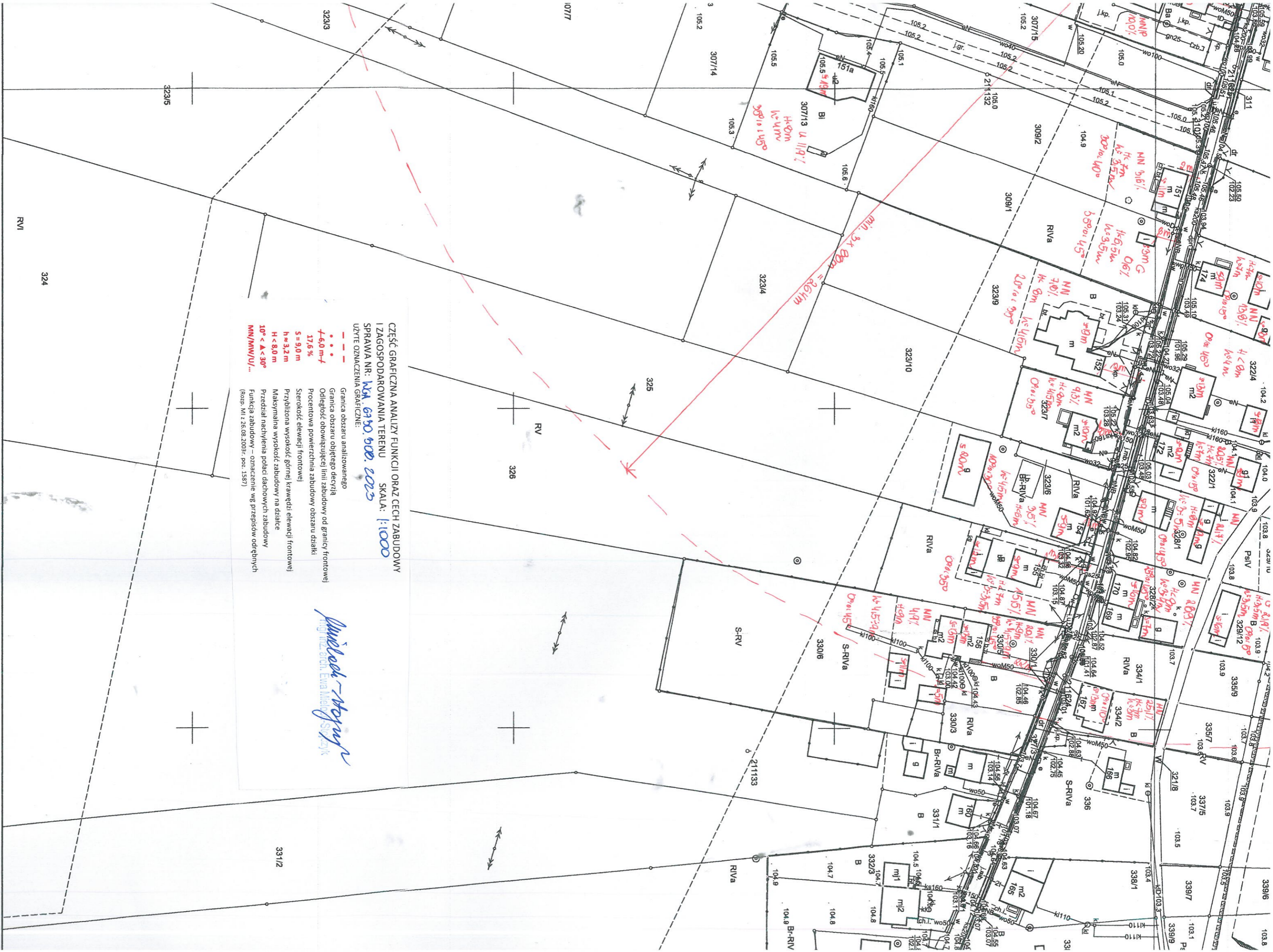
32911  
32910  
32909

33714  
33713  
33712







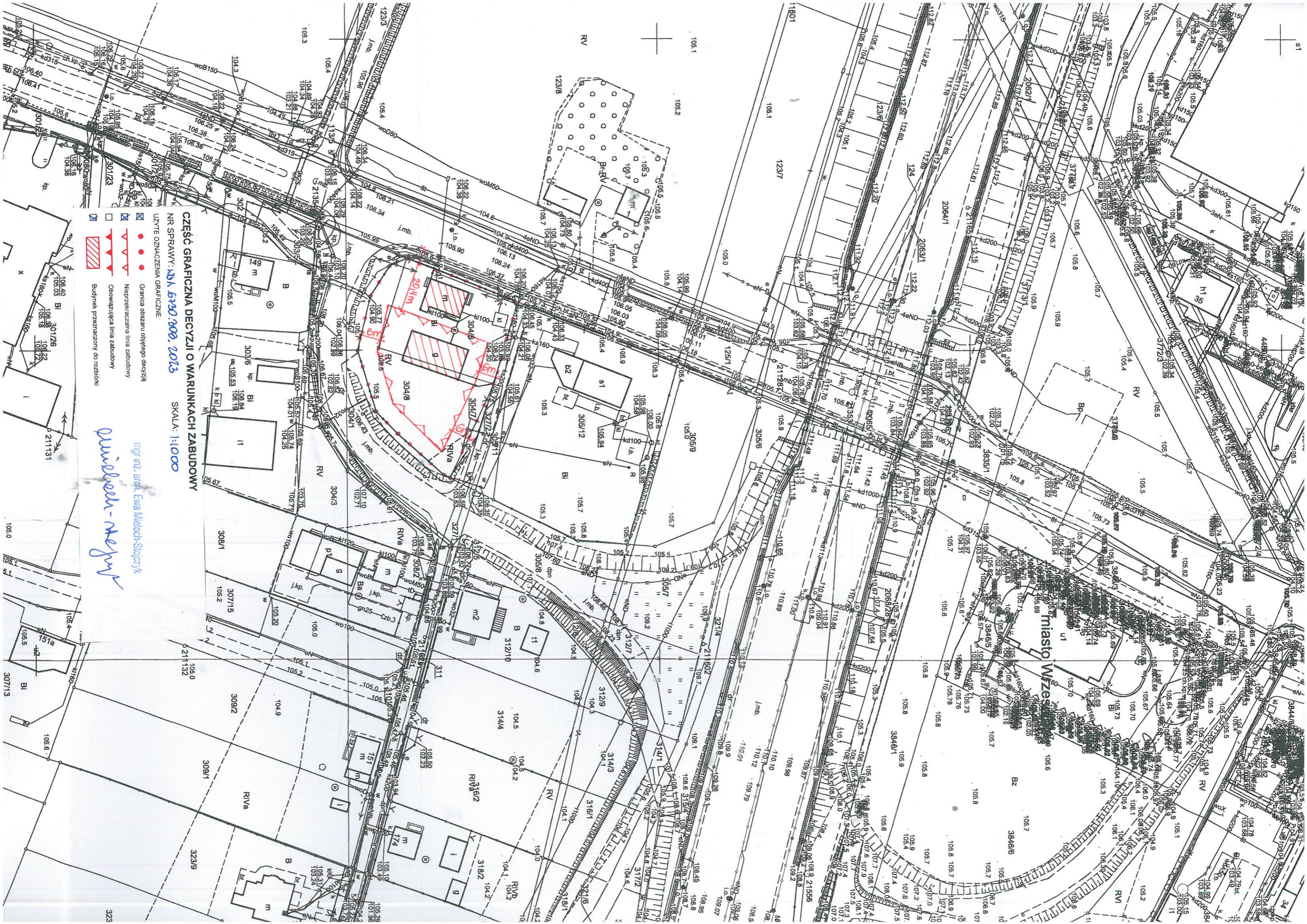


CZĘŚĆ GRAFICZNA ANALIZY FUNKCJI ORAZ CECH ZABUDOWY  
 I ZAGOSPODAROWANIA TERENU SKALA: 1:1000  
 SPRAWA NR: **WA. 6750.500.2023**

- UŻYTE OZNACZENIA GRAFICZNE:
- - - - - Granica obszaru analizowanego
  - - - - - Granica obszaru objętego decyzją
  - - - - - Odległość obowiązującej linii zabudowy od granicy frontowej
  - - - - - Procentowa powierzchnia zabudowy obszaru działki
  - - - - - Szerokość elewacji frontowej
  - - - - - Przybliżona wysokość górnej krawędzi elewacji frontowej
  - - - - - Maksymalna wysokość zabudowy na działce
  - - - - - Przedział nachylenia połaci dachowych zabudowy
  - - - - - Funkcja zabudowy – oznaczenie wg przepisów odrębnych (Rozp. Mi z 26.08.2003r., poz. 1587)

*Anna Mielęcka - Bogusław*  
 Inżynier architekt, Ewa Mielęcka - Siozycyk





**CZĘŚĆ GRAFICZNA DECYZJI O WARUNKACH ZABUDOWY**

NR SPRAWY: **WKA.6340.3009.2023**

SKALA: 1:1000

UZYTE OZNACZENIA GRAFICZNE:

- Granica obszaru objętego decyzją
- ▾ Nieprzekraczalna linia zabudowy
- ▾ Obowiązkująca linia zabudowy
- ▨ Budynki przeznaczony do rozbiórki

*mgr inż. arch. Ewa Mieloch-Słoczyk*  
*Quilborn-Meyur*