

# Plan Odnowy Sołectwa Kaczanowo – Neryngowo na lata 2015-2020

## **Spis treści**

## **Wstęp**

Plan Odnowy Miejscowości to dokument strategiczny, niezwykle istotny z punktu widzenia rozwoju najmniejszych jednostek administracyjnych, czyli sołectw bądź nawet pojedynczych wsi. Jego waga wynika jednak nie tylko z faktu, że wykorzystuje się go przy aplikowaniu o środki unijne (a jak wiadomo, w związku z nową perspektywą finansową, jest to temat szczególnie aktualny).

Programowanie rozwoju lokalnego to sprawa bardzo ważna, a przede wszystkim skomplikowana. Wszystkie jednostki funkcjonują w warunkach ogromnej konkurencji, a jednocześnie zmuszone są reagować na ciągle zmieniające się warunki otoczenia. Stąd tak istotne jest, aby wszelkie dokumenty strategiczne, a więc również Plany Odnowy Miejscowości, były na bieżąco aktualizowane i uwzględniały właśnie te zmieniające się okoliczności zewnętrzne i wewnętrzne. Tylko w takiej sytuacji władze lokalne będą w stanie wykorzystać pojawiające się szanse rozwojowe i zapobiec (lub przynajmniej znacząco ograniczyć) zagrożeniom.

Poza znaczeniem czysto finansowym, Plany Odnowy Miejscowości spełniają funkcję integracyjną, sprzyjają budowie tożsamości lokalnej oraz poczuciu współodpowiedzialności za swoje miejsce. Należy zatem podkreślić, że Plan Odnowy Miejscowości Kaczanowo-Neryngowo ma charakter partycypacyjny i tworzony był przy szerokim i aktywnym udziale mieszkańców miejscowości. To bowiem mieszkańcy najlepiej znają swoją miejscowość, są w stanie określić jej niedostatki oraz atuty, a jednocześnie tylko w taki sposób można było zagwarantować, że dokument będzie odpowiadał rzeczywistości na ich potrzeby.

## 1. Charakterystyka sołectwa Kaczanowo - Neryngowo

Sołectwo Kaczanowo – Neryngowo leży w gminie Września, powiecie wrzesińskim, województwie wielkopolskim, na trasie Września – Pyzdry. Przez sołectwo przebiega droga wojewódzka nr 442, a ponadto przecinają je drogi gminne<sup>1</sup>.

Powierzchnia dwóch wsi tworzących jednostkę pomocniczą Kaczanowo – Neryngowo wynosi w sumie 1012,1686 ha<sup>2</sup>.

Większość powierzchni sołectwa zajmują grunty rolne, z czego 920,9775 ha stanowią grunty orne<sup>3</sup>.

Tabela 1 Podział gruntów w sołectwie Kaczanowo – Neryngowo

Grunty rolne			
	Ogółem	Kaczanowo	Neryngowo
Powierzchnia użytków rolnych	936,7011	689,1807	247,5204
Grunty orne	920,9775	676,5964	244,3811
Sady	4,3225	4,2270	0,0955
Łąki	8,8307	5,7869	3,0438
Pastwiska	2,5714	2,5714	-

Źródło: Plan Odnowy Sołectwa Kaczanowo – Neryngowo na lata 2008 – 2013

Większość powierzchni sołectwa zajmuje wieś Kaczanowo. Powierzchnia miejscowości wynosi 745,5435 ha<sup>4</sup>.

Na terenie sołectwa występuje sieć gazyfikacyjna i wodociągowa, a także telekomunikacyjna, obejmują je trzy miejscowe plany zagospodarowania przestrzennego i wszystkie dotyczą wsi Kaczanowo<sup>5</sup>.

1 Plan Odnowy Sołectwa Kaczanowo – Neryngowo 2008 - 2013

2 Plan Odnowy Sołectwa Kaczanowo – Neryngowo 2008 - 2013

3 Plan Odnowy Sołectwa Kaczanowo – Neryngowo 2008 - 2013

4 Plan Odnowy Sołectwa Kaczanowo – Neryngowo 2008 - 2013

5 Plan Odnowy Sołectwa Kaczanowo – Neryngowo 2008 - 2013



Ryc. 1 Położenie Kaczanowa  
Źródło: <https://www.google.pl/maps/>

Kaczanowo status sołectwa otrzymało już w 1000 roku od książąt polskich. Od 2. połowy XIII wieku tereny te należały do Katedry Kościoła Diecezji Poznańskiej. W tym czasie wybudowano w Kaczanowie pierwszy kościół. W XVIII wieku budynek kościoła był w fatalnym stanie i dlatego w latach 1763-1765 wybudowano tam nową świątynię. Następnie w 1855 roku powiększono kościół i w takim stanie istnieje do dziś<sup>6</sup>. W międzyczasie przeprowadzono wiele remontów, na początku XX wieku ułożono nową dachówkę i dokonano mniejszych prac remontowych. W latach 70. XX wieku prace remontowe przeprowadzono na dużą skalę, w tym m.in. wymieniono fundamenty, usunięto zmurzałe ściany i wykonano nowe. W ciągu następnych lat aż do dziś dokonuje się drobnych napraw i remontów. W kościele p.w. Świętego Marcina znajduje się późnorenesansowy ołtarz z około 1600 roku. Oprócz tego cennego zabytku przy kościele znajduje się słup z płaskorzeźbionymi sceneriami. W Kaczanowie warto również zwrócić uwagę na dworek z 1912 roku, który jest obecnie własnością prywatną<sup>7</sup>.

---

6 Plan Odnowy Sołectwa Kaczanowo – Neryngowo 2008 - 2013

7 <http://parafia.kaczanowo.pl/kosciol/historia>



Ryc. 2 Kościół w Kaczanowie

Źródło: [http://upload.wikimedia.org/wikipedia/commons/a/a3/Saint\\_Marcin\\_church\\_in\\_Kaczanowo.jpg](http://upload.wikimedia.org/wikipedia/commons/a/a3/Saint_Marcin_church_in_Kaczanowo.jpg)

W Kaczanowie przy ul. Kaliskiej 1 A znajduje się Samorządowa Szkoła Podstawowa. Do niej również uczęszczają dzieci z Neryngowa. W szkole uczy się ok. 262 dzieci z pięciu miejscowości z terenu gminy. Szkoła prowadzi zajęcia pozalekcyjne, ma dobrze wyposażoną bibliotekę. Tuż obok znajduje się również plac zabaw dla młodszych dzieci. Młodzież gimnazjalna z sołectwa uczy się w Gimnazjum nr 2 we Wrześni. Przy tutejszej szkole działają również placówki przedszkolne. Działa także Niepubliczne Przedszkole „Kubuś”. W Kaczanowie mieści się filia Biblioteki Publicznej Miasta i Gminy Września oraz boisko sportowe i klub LZS Kaczanowo<sup>8</sup>.

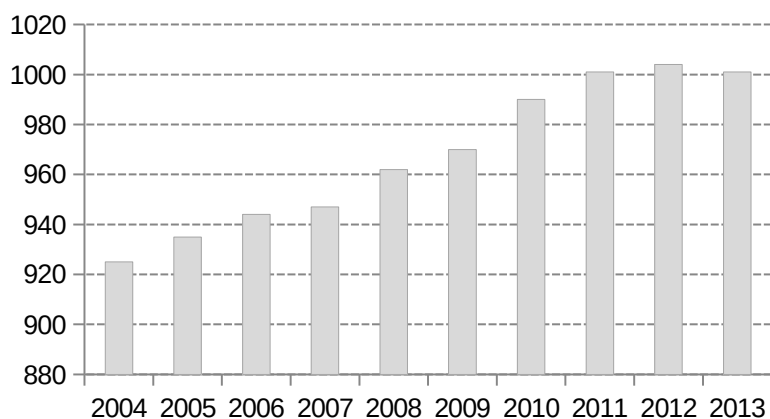
Świetlica wiejska mieści się w Kaczanowie i służy mieszkańcom jako centrum sołectwa – jest miejscem spotkań, zebrań i imprez okolicznościowych<sup>9</sup>.

W Kaczanowie według danych z 2013 roku mieszkało 1001 mieszkańców. W porównaniu do 2004 roku ta liczba wzrosła z poziomu 925 mieszkańców. W porównaniu do roku 2012 liczba mieszkańców spadła, ale jedynie o trzy osoby. Wieś jest jedną z najliczniej zamieszkanymi miejscowościami wiejskimi na terenie gminy Września.

---

<sup>8</sup> Plan Odnowy Sołectwa Kaczanowo – Neryngowo 2008 - 2013

<sup>9</sup> Plan Odnowy Sołectwa Kaczanowo – Neryngowo 2008 - 2013



Ryc. 3 Ludność Kaczanowa w latach 2004 - 2013

Źródło: opracowanie własne na podstawie danych z Urzędu Miasta i Gminy Września

W Krajowym Rejestrze Sądowym zarejestrowane są trzy podmioty, w tym dwie organizacje pozarządowe – Kółko Rolnicze w Kaczanowie i Ochotnicza Straż Pożarna w Kaczanowie.

Tabela 2 Dane z Krajowego Rejestru Sądowego – Przedsiębiorstwa w Kaczanowie

Numer	Nazwa	Miejscowość	Typ rejestru	Organizacja Pożytku Publicznego	W upadłości
0000124584	PRZEDSIĘBIORSTWO PRODUKCYJNO-USŁUGOWE "EKOWENT" SPÓŁKA Z OGRANICZONĄ ODPOWIEDZIALNOŚCIĄ	KACZANOWO	Rejestr Przedsiębiorców	NIE	NIE
0000224205	KÓŁKO ROLNICZE W KACZANOWIE	KACZANOWO	Rejestr Przedsiębiorców	NIE	NIE
0000231129	OCHOTNICZA STRAŻ POŻARNA W KACZANOWIE	KACZANOWO	Rejestr Przedsiębiorców	NIE	NIE

Źródło: <https://ems.ms.gov.pl/krs>

Według Centralnej Ewidencji i Informacji o Działalności Gospodarczej na terenie Kaczanowa działa 49 podmiotów gospodarczych. Są to m.in.: "Polana" Roland Siwiński; "Roma" Robert Siwiński; Przedsiębiorca: Adam Wojciechowski; Agent Ubezpieczeniowo-Finansowy Kaźmierczak Joanna; Audit Standard Ewa Młyńczak; Auto Serwis Dorota Samelak; Przedsiębiorstwo Usługowo Produkcyjno Handlowe Radosław Baranowski; Przedsiębiorca: Bartosz Olejniczak; Debeer Auto-Color Jolanta Ługowska; Przedsiębiorca: Waldemar Filipowski; Firma Handlowo-Usługowa "A-Sta" Agnieszka Stanisławska; Firma Ogólnobudowlana Mateusz Szymczak; 'Fischer Janusz Zakład Ślusarski'; Glanc Sebastian Werona; IIservis Przemysław Woźniak; Instalatorstwo Elektryczne Damian Kosmala; Inton Grzegorz Józwiak; Jaensch Justyna P.P.H. Pols Meat; Przedsiębiorca: Robert Kaczmarek; Kołodzińska Małgorzata Sklep Spożywczo-Przemysłowy; Mechanika - Blacharstwo Pojazdowe Rafał Polus; Ms Cars Surdyk Mariusz; Niepubliczne Przedszkole "Kubuś" Katarzyna Józwiak; Olejniczak Dawid Pphu "Stal Pol"; Olejniczak Grażyna Pphu "Stal Pol"; Przedsiębiorca: Krzysztof Olejniczak; Piekarnia i Sklep "Waldi" Waldemar Widz; Przedsiębiorstwo Handlowo Usługowe Zbigniew Ługowski; Siwińska Irena; Przedsiębiorca: Sławomir Juszcak; Stolarstwo, Tartak, Wyrób Mebli, Kupno - Sprzedaż Jarosław Kasprzak; Przedsiębiorca: Franciszek Suchorski; Szy - Kon Sebastian Szymański; Usługi Fotograficzne Grzegorz Karbowski; Usługi Fryzjerskie O Włos Kornela Korneliusz Siwiński; Usługi Ogólno-Budowlane Marcin Bartkowiak; Usługi Remontowo-Budowlane Rafał Leciej; Usługi Transportowe Krzysztof Karwacki; Via Studio Radosław Karbowski; Werona Glanc Daria; Wrzaskowski Zbigniew W8; Zakład Ogólnobudowlany Mariusz Szymczak; Zaparty Krzysztof Firma Remontowo Budowlana<sup>10</sup>.

Ochotnicza Straż Pożarna w Kaczanowie znajduje się przy ul. Kaliskiej. OSP ma za sobą ponad 80-letnią tradycję, liczy 120 członków, a aktywnie działających jest 50. Również młodzież angażuje się w działalność straży. OSP na swoim wyposażeniu ma: samochody Man GCBA rocznik 2013; Star – Man M-69 GBA 2,5/20 rocznik 2002; agregat prądowłóczy Eisemann EK 400 3,8 kW rok produkcji 2013; motopompę szlamową OSHIN typ KTH – 100X rok produkcji 2010 i GEKO 2500 E-A/HHBA rok produkcji 2002; motopompę pływającą NIAGARA; ubrania specjalne 17

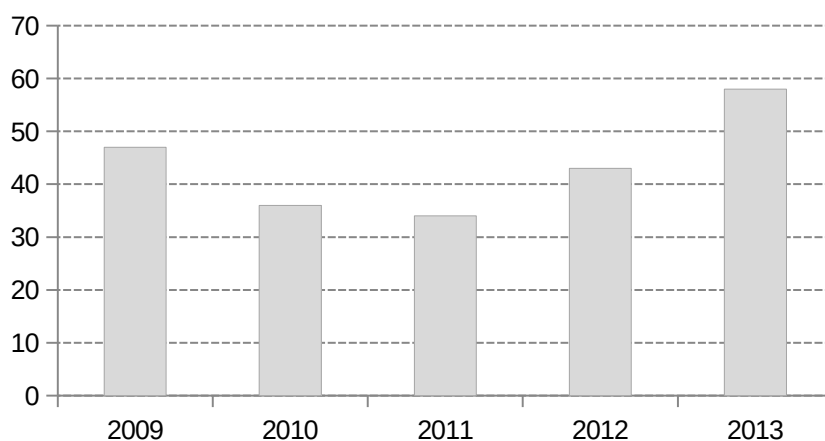
---

10 <https://prod.ceidg.gov.pl/CEIDG/CEIDG.Public.UI/Search.aspx>



sztuk NOMEX, narzędzia ratownictwa technicznego: Lukas G035-02 LKS 35E rok produkcji 2002.

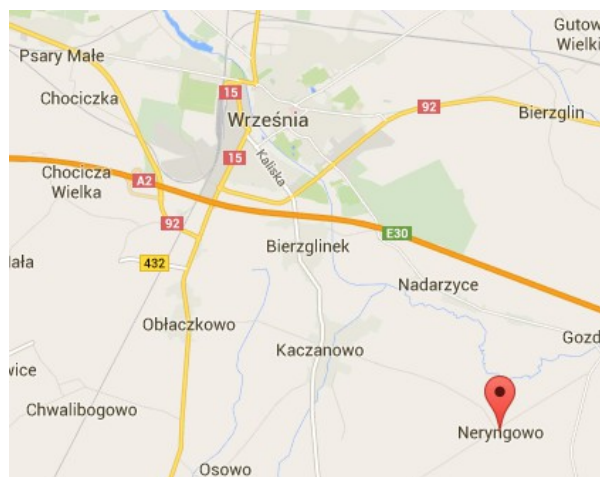
Liczba osób bezrobotnych w Kaczanowie w 2013 sięgnęła 58 i jest największa od 2009 roku. Wyraźny wzrost liczby bezrobotnych od 2012 roku jest tendencją ogólnokrajową.



Ryc. 4 Bezrobotni w Kaczanowie w latach 2009 – 2013

Źródło: opracowanie własne na podstawie danych z Powiatowego Urzędu Pracy

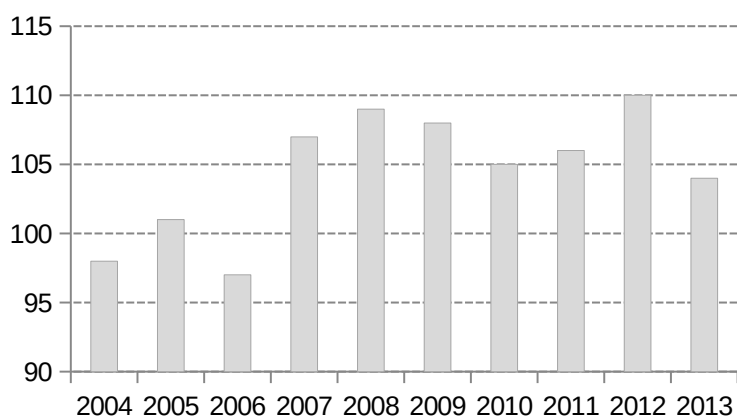
Neryngowo jest małą miejscowością, która wraz z większym Kaczanowem tworzy sołectwo. Neryngowo zajmuje powierzchnię 266,6251 ha.



Ryc. 5 Położenie Neryngowa i Sołectwa Kaczanowo – Neryngowo

Źródło: <https://www.google.pl/maps/>

Neryngowo według danych z 2013 roku zamieszkują 104 osoby. W stosunku do 2004 roku ta liczba jest większa, jednak na przestrzeni ostatnich lat liczba mieszkańców wsi systematycznie spada.



**Ryc. 6** Ludność Neryngowa lata 2004 – 2013

Źródło: opracowanie własne na podstawie danych z Urzędu Miasta i Gminy Września

Jak już wcześniej wspomniano, dzieci z Neryngowa uczą się w szkole podstawowej w Kaczanowie, a młodzież gimnazjalna w Gimnazjum nr 2 we Wrześni. W Neryngowie znajduje się zespół folwarczny z parkiem krajobrazowym z XVIII/XIX wieku<sup>11</sup>.

We wsi nie ma zarejestrowanych przedsiębiorstw, organizacji społecznych ani podmiotów gospodarczych<sup>12</sup>.

W 2013 roku bezrobotnych w Neryngowie było 6. Jest to liczba mniejsza w porównaniu do roku 2012 i 2011, jednak należy pamiętać, że zmniejszyła się również liczba mieszkańców wsi<sup>13</sup>.

Pomimo że sołectwo nie składa się z jednej wsi, mieszkańcy Kaczanowa i Neryngowa są zintegrowani. Wyrazem tej integracji jest między innymi coroczny turniej tenisa stołowego, mający bardzo interesującą nazwę - „Sąsiedzkie Potyczki”. Sołectwo jest również przykładem integracji „nowych” mieszkańców, dla których miejscowość miała być początkowo jedynie sypialnią, oraz „starych”, od lat zamieszkujących sołectwo<sup>14</sup>.

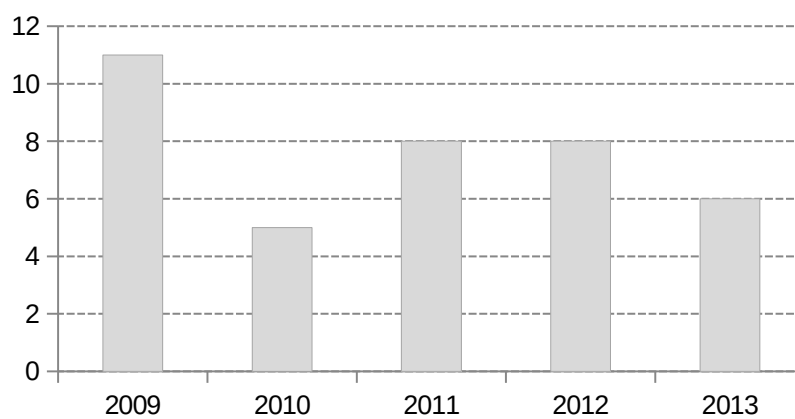
---

11 Plan Odnowy Sołectwa Kaczanowo – Neryngowo 2008 - 2013

12 <https://ems.ms.gov.pl/krs/wyszukiwaniepodmiotu?t:lb=t>

13 <https://prod.ceidg.gov.pl/CEIDG/CEIDG.Public.UI/Search.aspx>;

14 Plan Odnowy Sołectwa Kaczanowo – Neryngowo 2008 - 2013



Ryc. 7 Bezrobotni w Neryngowie lata 2009 – 2013

Źródło: opracowanie własne na podstawie danych z Powiatowego Urzędu Pracy

## **2. Inwentaryzacja zasobów służących odnowie miejscowości**

Każda jednostka terytorialna, w tym także wieś czy sołectwo opiera swój rozwój na posiadanych zasobach, które je wyróżniają i mogą stanowić potencjał dla kreowania działań w zakresie odnowy czy rewitalizacji. Diagnoza przeprowadzona na rzecz sołectwa pozwoliła zagregować zasoby w trzy podstawowe grupy:

### **Zasoby przyrodnicze i historyczne**

- Kościół p.w Świątego Marcina z XVIII wieku z rozbudową z XIX wieku w Kaczanowie (rej. zabytków nr 952/A z 05.03.1970),
- Plebania w zespole kościoła parafialnego w Kaczanowie
- późnorennesansowy ołtarz z XVII wieku,
- Dwór w zespole dworskim z 1912 roku (Kaczanowo),
- Park krajobrazowy w zespole dworskim w Kaczanowie
- zespół folwarczny (oficyna, czworak, obora, spichlerz, wozownia) z parkiem krajobrazowym z XVIII/XIX wieku w Neryngowie.

### **Zasoby infrastruktury technicznej**

- drogi gminne,
- droga wojewódzka nr 442,
- sieć elektryczna,
- sieć wodociągowa,
- stacja uzdatniania wody,
- Kaczanowo jest podłączone do sieci gazowej,
- sieć telekomunikacyjna i dostęp do Internetu.

### **Infrastruktura społeczna i kapitał społeczny**

- świetlica wiejska,
- Samorządowa Szkoła Podstawowa z placem zabaw,
- Filia Biblioteki Głównej we Wrześni,
- Ochotnicza Straż Pożarna,
- Kółko Rolnicze,
- LZS Kaczanowo - boisko,
- aktywni mieszkańcy,
- lokalni przedsiębiorcy.

### 3. Ocena mocnych i słabych stron

W etapie diagnostycznym poprzedzającym określenie celów i zadań bardzo pomocną i często stosowaną metodą pozyskiwania danych i lepszego poznania jednostki jest analiza SWOT. Jej nazwa stanowi akronim angielskich słów:

- **S**trengths (mocne strony),
- **W**eaknesses (słabe strony),
- **O**pportunities (szanse),
- **T**hreats (zagrożenia)

Tabela 3 Schemat analizy SWOT

		charakter oddziaływania czynnika	
		pozytywny	negatywny
czynniki	wewnętrzne	S silne strony	W słabe strony
	zewnętrzne	O szanse	T zagrożenia

Źródło: „Planowanie strategiczne. Poradnik dla pracowników administracji publicznej”

Czynniki wewnętrzne ze względu na ich charakter oddziaływania dzielimy na:

- mocne strony czyli atuty (czynniki wewnętrzne pozytywne) miejscowości to zjawisko bądź zasoby pozytywne z punktu widzenia możliwości kształtowania rozwoju jednostki, na które bezpośredni wpływ ma sama gmina (mieszkańcy, instytucje, władze samorządowe);
- słabe strony (czynniki wewnętrzne negatywne) to zjawisko bądź deficyty ograniczające możliwości rozwoju sołectwa, na które bezpośredni wpływ ma sama jednostka.

Podobnego podziału dokonać można analizując potencjalny wpływ czynników zewnętrznych. Szanse (czynniki zewnętrzne pozytywne) to zjawiska i tendencje występujące w otoczeniu, które odpowiednio wykorzystane staną się impulsem do rozwoju oraz osłabiają zagrożenia. Zagrożenia (czynniki zewnętrzne negatywne) – to wszystkie czynniki zewnętrzne, które postrzegamy jako bariery rozwoju jednostki, utrudnienia, dodatkowe koszty działania. O ile możliwość kreowania mocnych stron i niwelowania jest w zasięgu naszych możliwości – możemy podejmować określone decyzje, o tyle zarówno na szanse jak i zagrożenia nie mamy wpływu występują one w otoczeniu i na ich występowanie mają wpływ inne podmioty. Możemy je jednak wykorzystywać i dostosowywać się.

W efekcie prac przeprowadzonych w trakcie warsztatów z mieszkańcami i liderami lokalnymi otrzymano cztery listy: silnych stron sołectwa (takich, które należy wzmacniać), słabych stron (takich, które trzeba niwelować), szans (tych, które należy wykorzystywać), oraz zagrożeń (tych, których należy unikać).

W wyniku warsztatów przeprowadzonych z przedstawicielami sołectwa otrzymano następujący obraz sołectwa Kaczanowo – Neryngowo:

#### **Mocne strony:**

- sieć wodociągowa,
- sieć elektryczna,
- dostęp do sieci internetowej,
- położenie przy drodze wojewódzkiej nr 442,
- drogi gminne,
- kościół pw. św. Marcina wraz z ołtarzem i słupem z płaskorzeźbą,
- świetlica,
- Samorządowa Szkoła Podstawowa i plac zabaw,
- Filia Głównej Biblioteki we Wrześni,
- Ochotnicza Straż Pożarna,
- Kółko Rolnicze,
- LZS Kaczanowo + boisko,
- aktywni mieszkańcy,
- aktywność gospodarcza mieszkańców,
- zintegrowani mieszkańcy Kaczanowa i Neryngowa,
- sołectwo objęte planami zagospodarowania przestrzennego.

### **Słabe strony**

- brak sieci kanalizacyjnej,
- zły stan dróg,
- zły stan chodników,
- utrudniony dojazd przez brak dobrze rozwiniętej komunikacji zbiorowej,
- niedostateczna infrastruktura sportowa,
- stary sprzęt OSP.

### **Szanse:**

- sołectwo jako sypialnia Wrześni,
- możliwość pozyskania środków zewnętrznych w ramach nowej, perspektywy finansowej UE,
- promocja wsi poza województwem wielkopolskim i turyści.

### **Zagrożenia:**

- zanieczyszczenie środowiska – droga wojewódzka nr 442,
- duże natężenie ruchu,
- duża konkurencja w ubieganiu się o środki zewnętrzne,
- brak komunikacji powszechnej łączącej wieś z ośrodkami miejskimi.



## **4. Planowane zadania inwestycyjne i przedsięwzięcia aktywizujące społeczność lokalną**

Sołectwo Kaczanowo i Neryngowo jest stosunkowo dużą jednostką pomocniczą gminy Września. Obejmuje zasięgiem dwie wsie – Kaczanowo (większą) i Neryngowo (mniejszą). Mieszkańcy obu wsi są zintegrowani, co wyraża się w organizacji cyklicznych imprez. Potencjał sołectwa wiąże się przede wszystkim z drogą wojewódzką nr 442 oraz dosyć wysoką aktywnością zarówno społeczną, jak i gospodarczą wsi. Bliskość drogi dojazdowej do autostrady A2 może mieć znaczenie dla inwestorów i dla lokalnych przedsiębiorców, co jest szansą na rozwój obu wsi oraz zatrzymanie ewentualnego odpływu mieszkańców do ośrodków miejskich.

Szansą dla sołectwa jest również posiadanie statutu sypialni Wrześni. Fakt, że w Kaczanowie znajduje się Samorządowa Szkoła Podstawowa, czyni wieś atrakcyjną dla młodych małżeństw zakładających rodziny, a widzących swoje życie poza ośrodkiem miejskim.

Potencjał sołectwa wiąże się także z miejscami atrakcyjnymi z punktu widzenia turysty czy miłośnika historii. Odpowiednia promocja i opieka nad miejscami posiadającymi walor turystyczny przyciągnie do sołectwa gości z terenu województwa wielkopolskiego i całego kraju.

W celu osiągnięcia wymiernych i pozytywnych efektów rozwojowych proponuje się realizację następujących kierunków działań:

<p><b>POPRAWA WARUNKÓW ŻYCIA I GOSPODAROWANIA POPRZEZ ROZWÓJ INFRASTRUKTURY TECHNICZNEJ</b></p>
---

Ważną inwestycją dla poprawy jakości życia mieszkańców oraz osób odwiedzających sołectwo jest budowa chodników oraz remont już istniejących. Jest to problem pojawiający się w wielu miejscowościach wiejskich gminy Września.

Chodniki to inwestycja nie tylko w wygląd i estetykę wsi, ale przede wszystkim w bezpieczeństwo mieszkańców. Konieczne jest również ponowne przeprowadzenie gruntownych remontów dróg gminnych znajdujących się w sołectwie, zarówno dla bezpieczeństwa mieszkańców, jak i osób przez nie przejeżdżających. Niezwykle istotną inwestycją jest wybudowanie sieci kanalizacyjnej, co jednak jest bardzo kosztownym i długotrwałym przedsięwzięciem.

Przedsięwzięciem, które również należałoby zrealizować, to modernizacja placu parkingowego przy Kościele p.w. św. Marcina w Kaczanowie.

### **ROZBUDOWA INFRASTRUKTURY SPOŁECZNEJ NA RZECZ POPRAWY JAKOŚCI ŻYCIA MIESZKAŃCÓW**

Mieszkańcy sołectwa należą do aktywnych osób, angażujących się w życie wsi. Są zintegrowani, pomimo że na sołectwo składają się dwie wsie. Dla polepszenia warunków integracji świetlica wiejska powinna być cały czas unowocześniana i modernizowana. Brakuje również infrastruktury rekreacyjnej dla mieszkańców obu miejscowości. Ciągłej modernizacji wymaga boisko, na którym gra LZS Kaczanowo. Warto zainwestować w boisko wielofunkcyjne wraz z siłownią na powietrzu.

Działania rady sołectwej powinny skupić się na promocji Ochotniczej Straży Pożarnej, ponieważ jej potencjał oraz ponad 80-letnia tradycja są wkładem w pozytywny wizerunek sołectwa oraz wyrazem aktywności jego mieszkańców.

Ważną dla uczniów oraz mieszkańców inwestycją byłaby budowa sali gimnastycznej przy Samorządowej Szkole Podstawowej w Kaczanowie. Oprócz codziennego użytkowania sali przez szkołę, można byłoby ją zagospodarować dla mieszkańców jako miejsca gry w piłkę nożną, siatkówkę i inne sporty zespołowe i indywidualne.

## 5. Harmonogram realizacji zadań inwestycyjnych

W ramach planowanych kierunków rozwoju w sołectwie Kaczanowo - Neryngowo przewiduje się realizację następujących przedsięwzięć.

Tabela 4 Harmonogram realizacji zadań inwestycyjnych

Zadanie	Opis przedsięwzięcia	Szacunkowy koszt inwestycji	Termin realizacji	Planowane źródła finansowania
<b>POPRAWA WARUNKÓW ŻYCIA I GOSPODAROWANIA POPRZEZ ROZWÓJ INFRASTRUKTURY TECHNICZNEJ</b>				
Budowa i modernizacja chodników	Wykonanie prac remontowo – budowlanych w obu miejscowościach	150 000 zł	2015-2021	Środki zewnętrzne ministerialne lub europejskie
Modernizacja placu parkingowego przy Kościele p.w. św Marcina	Wyrównanie terenu, umocnienie istniejącej nawierzchni jako podbudowy, ułożenie nowej nawierzchni i odwodnienie terenu	150 000 zł	2015	środki zewnętrzne ministerialne lub unijne
Remont dróg gminnych	Wykonanie prac remontowo – budowlanych w obu miejscowościach w celu poprawy bezpieczeństwa użytkowników	150 000 zł	2017	Środki unijne, środki własne gminy
Sieć kanalizacyjna	Podłączenie sołectwa do kanalizacji	2 000 000 zł	2018 – 2020	Środki własne gminy, środki unijne

<b>ROZBUDOWA INFRASTRUKTURY SPOŁECZNEJ NA RZECZ POPRAWY JAKOŚCI ŻYCIA MIESZKAŃCÓW</b>				
Modernizacja świetlicy	Wykonanie niezbędnych prac modernizacyjnych dla poprawy warunków funkcjonowania świetlicy wiejskiej.	100 000 zł	2015-2022	Środki unijne, środki własne gminy
Modernizacja boiska + budowa boiska wielofunkcyjnego	Wykonanie niezbędnych prac w zakresie dostosowania infrastruktury sportowo – rekreacyjnej do potrzeb mieszkańców	100 000 zł	2019	Środki unijne, środki własne gminy, Ministerstwo Sportu i Turystyki
Siłownia na powietrzu	Zakup i montaż urządzeń siłowych przystosowanych do lokalizacji na otwartej przestrzeni	50 000 zł	2018	Środki unijne, środki własne gminy
Budowa sali gimnastycznej w szkole	Poprawa jakości świadczenia usług oświatowych poprzez stworzenie miejsca dla rozwoju aktywności sportowej. Projekt przewiduje budowę sali sportowej o wymiarach 15,00 x 30,26 m.	2 800 000 zł	2017	Środki gminne oraz unijne

Źródło: opracowanie na podstawie wniosków inwestycyjnych

## **Spis rycin**

## **Spis tabel**

**Przewodniczący Rady Miejskiej we Wrześni**

**/-/Waldemar Grześkowiak**