

Plan Odnowy Miejscowości Przyborki i Psary Małe na lata 2015-2020

Spis treści

Wstęp

Plan Odnowy Miejscowości to dokument strategiczny, niezwykle istotny z punktu widzenia rozwoju najmniejszych jednostek administracyjnych, czyli sołectw bądź nawet pojedynczych wsi. Jego waga wynika jednak nie tylko z faktu, że wykorzystuje się go przy aplikowaniu o środki unijne (a jak wiadomo, w związku z nową perspektywą finansową, jest to temat szczególnie aktualny).

Programowanie rozwoju lokalnego to sprawa bardzo ważna, a przede wszystkim skomplikowana. Wszystkie jednostki funkcjonują w warunkach ogromnej konkurencji, a jednocześnie zmuszone są reagować na ciągle zmieniające się warunki otoczenia. Stąd tak istotne jest, aby wszelkie dokumenty strategiczne, a więc również Plany Odnowy Miejscowości, były na bieżąco aktualizowane i uwzględniały właśnie te zmieniające się okoliczności zewnętrzne i wewnętrzne. Tylko w takiej sytuacji władze lokalne będą w stanie wykorzystać pojawiające się szanse rozwojowe i zapobiec (lub przynajmniej znacząco ograniczyć) zagrożeniom.

Poza znaczeniem czysto finansowym, Plany Odnowy Miejscowości spełniają funkcję integracyjną, sprzyjają budowie tożsamości lokalnej oraz poczuciu współodpowiedzialności za swoje miejsce. Należy zatem podkreślić, że Plan Odnowy Miejscowości Przyborki, Psary Małe ma charakter partycypacyjny i tworzony był przy udziale mieszkańców miejscowości. To bowiem mieszkańcy najlepiej znają swoją miejscowość, są w stanie określić jej niedostatki oraz atuty, a jednocześnie tylko w taki sposób można było zagwarantować, że dokument będzie odpowiadał rzeczywistości na ich potrzeby.

1. Charakterystyka wsi Przyborki i Psary Małe

Sołectwo Przyborki i Psary Małe to jednostka pomocnicza gminy Września, położona w powiecie wrzesińskim, województwie wielkopolskim. W latach poprzedzających reformę samorządową tereny te administracyjnie należały do województwa poznańskiego.

Sołectwo oddalone jest od Wrześni o około 5-7 km i jest jednym z 33 sołectw Gminy Września¹.



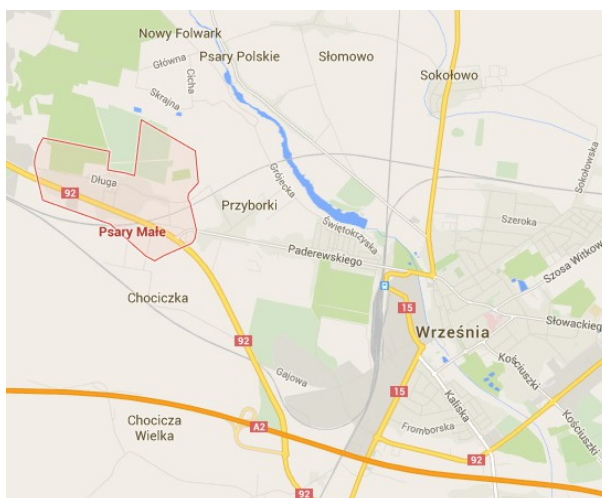
Ryc. 1 Położenie sołectwa Przyborki i Psary Małe
Źródło: <https://www.google.pl/maps>.

Wieś Psary Małe zajmuje powierzchnię 146,770 ha, grunty orne stanowią 65,7133 ha, z czego większość to użytki rolne - 60,8307 ha. Sady posiadają powierzchnię łączną 1,1885 ha, łąki 0,3434 ha, pastwiska 3,3507 ha. Lasy i tereny zadrzewione to 36,3280 ha powierzchni, wody i rowy 0,1859 ha, drogi i szlaki komunikacyjne 17,5745 ha.

Wieś leży przy trasie szybkiego ruchu K-92 relacji Września - Poznań w pobliżu autostrady A2, stanowiącej także drogę międzynarodową².

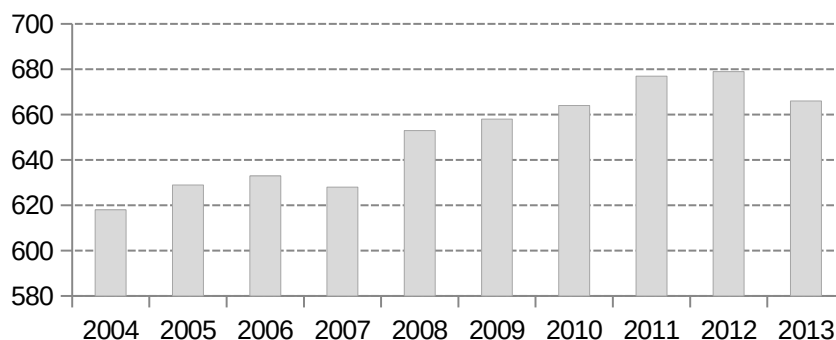
1 Plan Odnowy Sołectwa Psary Małe, Przyborki na lata 2010 - 2017

2 Plan Odnowy Sołectwa Psary Małe, Przyborki na lata 2010 - 2017



Ryc. 2 Położenie Psar Małych
Źródło: <https://www.google.pl/maps/>

Pierwsza wzmianka o Psarach Małych pochodzi z 1787 r., kiedy to na prawach czynszowych na terenie wsi osadzono chłopów, nie płacących pańszczyzny, a opłacających czynsz wraz z możliwością świadczenia przez nich drobnych usług. W tym samym roku krewny dziedzica Wrześni, Maciej Łodzi Poniński, osiedlił na terenie wsi 8 Niemców. Pod koniec XIX wieku wieś liczyła 78 osób, które zamieszkiwały w sumie 8 domostw³.



Według danych z 2013 r. Psary Małe zamieszkiwało 666 osób. W porównaniu do roku 2004 liczba mieszkańców zwiększyła się o 48 osób. Jednak w porównaniu do 2012 roku zmniejszyła się o 13 mieszkańców⁴.

3 Plan Odnowy Sołectwa Psary Małe, Przyborki na lata 2010 - 2017

4 Plan Odnowy Sołectwa Psary Małe, Przyborki na lata 2010 - 2017

Ryc. 3 Ludność Psar Małych lata 2004 – 2013

Źródło: opracowanie własne na podstawie danych z Urzędu Miasta i Gminy Września

Według danych z Krajowego Rejestru Sądowego na terenie Psar Małych zarejestrowanych jest 17 przedsiębiorstw⁵. Nie ma natomiast zarejestrowanych żadnych organizacji pozarządowych.

Tabela 1 Przedsiębiorstwa na terenie Psar Małych

| Numer | Nazwa | Miejscowość | Typ rejestru | Organizacja Pożytku Publicznego | W upadłości |
|----------------|--|-------------|-------------------------|---------------------------------|-------------|
| 000006033 7 | "WEXEL" P. MIKOŁAJEWSKI, M. ZAPOROWSKI - SPÓŁKA JAWNA | PSARY MAŁE | Rejestr Przedsiębiorców | NIE | NIE |
| 000006594 3 | "ZELKA" SPÓŁKA Z OGRANICZONĄ ODPOWIEDZIALNOŚCIĄ | PSARY MAŁE | Rejestr Przedsiębiorców | NIE | NIE |
| 000014905 7 | NOWBUD SPÓŁKA Z OGRANICZONĄ ODPOWIEDZIALNOŚCIĄ | PSARY MAŁE | Rejestr Przedsiębiorców | NIE | NIE |
| 000015914 4 | KRISPOL SPÓŁKA Z OGRANICZONĄ ODPOWIEDZIALNOŚCIĄ | PSARY MAŁE | Rejestr Przedsiębiorców | NIE | NIE |
| 000017908 0 | "PICART" SPÓŁKA Z OGRANICZONĄ ODPOWIEDZIALNOŚCIĄ | PSARY MAŁE | Rejestr Przedsiębiorców | NIE | NIE |
| 000021389 3 | ALLFLEX POLSKA SPÓŁKA Z OGRANICZONĄ ODPOWIEDZIALNOŚCIĄ | PSARY MAŁE | Rejestr Przedsiębiorców | NIE | NIE |
| 000028248 4 | WEXEL PRZEDSIĘBIORSTWO BUDOWLANE SPÓŁKA Z OGRANICZONĄ ODPOWIEDZIALNOŚCIĄ | PSARY MAŁE | Rejestr Przedsiębiorców | NIE | NIE |
| 000030461 | "PREFABUD WRZEŚNIA" SPÓŁKA Z | PSARY | Rejestr | NIE | NIE |

⁵ Należy pamiętać jednak, że w Krajowym Rejestrze Sądowym nie są wpisane osoby fizyczne prowadzące działalność gospodarczą

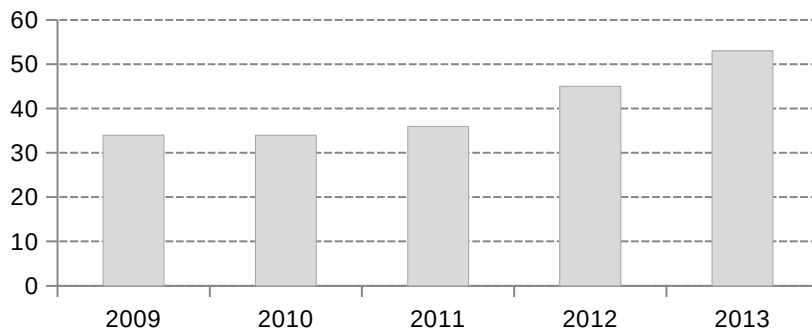
Plan Odnowy Miejscowości Przyborki, Psary Małe na lata 2015-2020

| Numer | Nazwa | Miejscowość | Typ rejestru | Organizacja Pożytku Publicznego | W upadłości |
|------------|--|-------------|-------------------------|---------------------------------|-------------|
| 2 | OGRANICZONĄ ODPOWIEDZIALNOŚCIĄ | MAŁE | Przedsiębiorców | | |
| 0000314080 | OS POLSKA SPÓŁKA Z OGRANICZONĄ ODPOWIEDZIALNOŚCIĄ | PSARY MAŁE | Rejestr Przedsiębiorców | NIE | NIE |
| 0000335700 | MASTERSPORT SPÓŁKA Z OGRANICZONĄ ODPOWIEDZIALNOŚCIĄ | PSARY MAŁE | Rejestr Przedsiębiorców | NIE | NIE |
| 0000345007 | MASTERSPORT SPÓŁKA Z OGRANICZONĄ ODPOWIEDZIALNOŚCIĄ I WSPÓLNICY SPÓŁKA KOMANDYTOWA | PSARY MAŁE | Rejestr Przedsiębiorców | NIE | NIE |
| 0000370933 | HURTOWNIA - MATERIAŁY BUDOWLANE SPÓŁKA Z OGRANICZONĄ ODPOWIEDZIALNOŚCIĄ | PSARY MAŁE | Rejestr Przedsiębiorców | NIE | NIE |
| 0000390461 | ZAKŁAD DROGOWY SPÓŁKA Z OGRANICZONĄ ODPOWIEDZIALNOŚCIĄ | PSARY MAŁE | Rejestr Przedsiębiorców | NIE | NIE |
| 0000456326 | DELIGHTING POLAND SPÓŁKA Z OGRANICZONĄ ODPOWIEDZIALNOŚCIĄ | PSARY MAŁE | Rejestr Przedsiębiorców | NIE | NIE |
| 0000475726 | PIOTR KLUK SPÓŁKA KOMANDYTOWO-AKCYJNA | PSARY MAŁE | Rejestr Przedsiębiorców | NIE | NIE |
| 0000484122 | POLNET - ID SPÓŁKA Z OGRANICZONĄ ODPOWIEDZIALNOŚCIĄ | PSARY MAŁE | Rejestr Przedsiębiorców | NIE | NIE |
| 0000489541 | PIOTR KLUK SPÓŁKA JAWNA W LIKWIDACJI | PSARY MAŁE | Rejestr Przedsiębiorców | NIE | NIE |

Źródło: <https://ems.ms.gov.pl/krs/wyszukiwaniepodmiotu?t:lb=t>

Według Centralnej Ewidencji i Informacji o Działalności Gospodarczej na terenie Psar Małych zarejestrowanych jest 78 podmiotów gospodarczych.

W 2013 roku na 666 mieszkańców było zarejestrowanych 53 bezrobotnych. Liczba ta jest największa od 2009 roku.



Ryc. 4 Bezrobotni w Psarach Małych w latach 2009 – 2013

Źródło: opracowanie własne na podstawie danych z Powiatowego Urzędu Pracy

Dzieci z Psar Małych uczęszczają do Samorządowej Szkoły Podstawowej im. Polskich Noblistów w Nowym Folwarku, młodzież gimnazjalna do gimnazjum w tej samej miejscowości.

Sołectwo jest objęte kilkoma planami zagospodarowania przestrzennego, w tym występują również uchwały o zmianie planów zagospodarowania przestrzennego. Jeden z planów obejmuje m.in. budownictwo mieszkaniowe i drogę gminną między Psarami Małymi a Wrześnią.

Psary Małe skomunikowane są z Wrześnią stałymi połączeniami komunikacji zbiorowej.



Ryc. 5 Psary Małe i droga krajowa K-92

Źródło: <https://www.google.pl/maps/>

Przyborki zajmują powierzchnię 116,2519 ha, w tym użytki rolne obejmują 71,7155 ha. W tym sady występują na powierzchni 2.0007 ha, łąki - 4,1769 ha, pastwiska - 0,3370 ha. Lasy i zadrzewienia to 0,4504 ha powierzchni wsi, wody i rowy 9,1436 ha, a drogi i szlaki komunikacyjne 10,2875 ha⁶. Wieś obejmuje jeden plan zagospodarowania przestrzennego i dotyczy terenów „Zabudowy Mieszkalno – Usługowej w Rejonie Ulic: Gronowej i Podmiejskiej w Przyborkach”.

Wieś Przyborki łączy się z Osiedlem Lipówka, należącym administracyjnie do miasta. Niedaleko położona jest stacja kolejowa. Wieś - podobnie jak Psary Małe - jest bardzo dobrze skomunikowana z Wrześnią⁷.

Przyborki od 1886 roku zamieszkiwało 19 osób w jednym domostwie. Ziemie te należały do hrabiego Edwarda Ponińskiego⁸.



Ryc. 6 Położenie Przyborek
Źródło: <https://www.google.pl/maps/>



Ryc. 7 Przyborki
Źródło: <https://www.google.pl/maps/>

Dzieci z Przyborek uczą się w Samorządowej Szkole Podstawowej im. Polskich Noblistów w Nowym Folwarku. Gimnazjaliści natomiast w Gimnazjum w tej samej miejscowości.

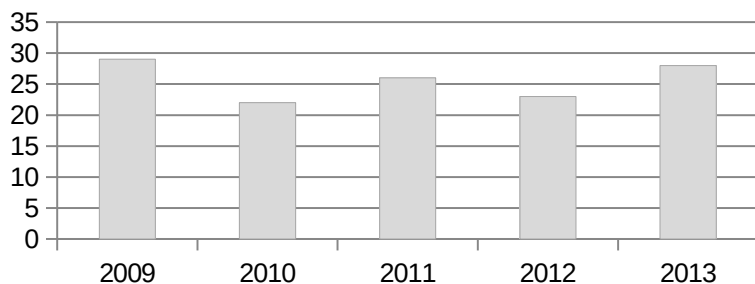
Według danych z Krajowego Rejestru Sądowego na terenie Przyborek zarejestrowane są cztery przedsiębiorstwa. Nie ma na terenie wsi zarejestrowanej żadnej organizacji pozarządowej. Natomiast według Centralnej Ewidencji i Informacji o Działalności Gospodarczej w Przyborkach jest 59 podmiotów gospodarczych.

Tabela 2 Przedsiębiorstwa w Przyborkach według Krajowego Rejestru Sądowego

| Numer | Nazwa | Miejscowość | Typ rejestru | Organizacja Pożytku Publicznego | W upadłości |
|------------|--|-------------|-------------------------|---------------------------------|-------------|
| 0000094256 | FORM FOCUS PL SPÓŁKA Z OGRANICZONĄ ODPOWIEDZIALNOŚCIĄ | PRZYBORKI | Rejestr Przedsiębiorców | NIE | NIE |
| 0000153032 | FIRMA GIBOWSKI SPÓŁKA Z OGRANICZONĄ ODPOWIEDZIALNOŚCIĄ | PRZYBORKI | Rejestr Przedsiębiorców | NIE | NIE |
| 0000282709 | OHM POLSKA SPÓŁKA Z OGRANICZONĄ ODPOWIEDZIALNOŚCIĄ | PRZYBORKI | Rejestr Przedsiębiorców | NIE | NIE |
| 0000532578 | "MARIK" SPÓŁKA Z OGRANICZONĄ ODPOWIEDZIALNOŚCIĄ | PRZYBORKI | Rejestr Przedsiębiorców | NIE | NIE |

Źródło: <https://ems.ms.gov.pl/>

Bezrobotnych w 2013 roku w Przyborkach było 28, od 2010 jest to największa liczba. Wyższa była w 2009 roku.



Ryc. 8 Bezrobotni – Przyborki lata 2009 – 2013

Źródło: opracowanie własne na podstawie danych z Powiatowego Urzędu Pracy

Oba sołectwa posiadają sieć elektryczną, wodociagową, gazyfikacyjną. W Przyborkach jest sieć kanalizacyjna. Mieszkańcy sołectwa głównie pracują poza Psarami Małymi i Przyborkami. Najwięcej osób dojeżdża do Starczanowa, Swarzędza i Poznania. Na terenie sołectwa znajduje się świetlica wiejska, dwa place zabaw, przy czym jeden wymaga gruntownego remontu⁹.

2. Inwentaryzacja zasobów służących odnowie miejscowości

Każda jednostka terytorialna, w tym także wieś czy sołectwo opiera swój rozwój na posiadanych zasobach, które je wyróżniają i mogą stanowić potencjał dla kreowania działań w zakresie odnowy czy rewitalizacji. Diagnoza przeprowadzona na rzecz sołectwa pozwoliła zagregować zasoby w trzy podstawowe grupy:

Zasoby infrastruktury technicznej

- drogi gminne,
- droga krajowa K-92,
- sieć elektryczna,
- sieć wodociągowa,
- sieć gazowa,
- sieć kanalizacyjna w Przyborkach.

Zasoby infrastruktury społecznej i kapitał społeczny

- świetlica wiejska,
- plac zabaw w Psarach Małych,
- aktywni mieszkańcy,
- lokalni przedsiębiorcy.

3. Ocena mocnych i słabych stron

W etapie diagnostycznym poprzedzającym określenie celów i zadań bardzo pomocną i często stosowaną metodą pozyskiwania danych i lepszego poznania jednostki jest analiza SWOT. Jej nazwa stanowi akronim angielskich słów:

- **S**trengths (mocne strony),
- **W**eaknesses (słabe strony),
- **O**pportunities (szanse),
- **T**hreats (zagrożenia)

Tabela 3 Schemat analizy SWOT

| | | charakter oddziaływania czynnika | |
|----------|------------|----------------------------------|-------------------|
| | | pozytywny | negatywny |
| czynniki | wewnętrzne | S silne strony | W słabe strony |
| | zewnętrzne | O szanse | T zagrożenia |

Źródło: „Planowanie strategiczne. Poradnik dla pracowników administracji publicznej”

Czynniki wewnętrzne ze względu na ich charakter oddziaływania dzielimy na:

- mocne strony czyli atuty (czynniki wewnętrzne pozytywne) miejscowości to zjawisko bądź zasoby pozytywne z punktu widzenia możliwości kształtowania rozwoju jednostki, na które bezpośredni wpływ ma sama gmina (mieszkańcy, instytucje, władze samorządowe);
- słabe strony (czynniki wewnętrzne negatywne) to zjawisko bądź deficyty ograniczające możliwości rozwoju sołectwa, na które bezpośredni wpływ ma sama jednostka.

Podobnego podziału dokonać można analizując potencjalny wpływ czynników zewnętrznych. Szanse (czynniki zewnętrzne pozytywne) to zjawiska i tendencje występujące w otoczeniu, które odpowiednio wykorzystane staną się impulsem do rozwoju oraz osłabiają zagrożenia. Zagrożenia (czynniki zewnętrzne negatywne) – to wszystkie czynniki zewnętrzne, które postrzegamy jako bariery rozwoju jednostki, utrudnienia, dodatkowe koszty działania. O ile możliwość kreowania mocnych stron i niwelowania jest w zasięgu naszych możliwości – możemy podejmować określone decyzje, o tyle zarówno na szanse jak i zagrożenia nie mamy wpływu. Występują one w otoczeniu i na ich występowanie mają wpływ inne podmioty. Możemy je jednak wykorzystywać i dostosowywać się.

W efekcie prac przeprowadzonych w trakcie warsztatów z mieszkańcami i liderami lokalnymi otrzymano cztery listy: silnych stron sołectwa (takich, które należy wzmacniać), słabych stron (takich, które trzeba niwelować), szans (tych, które należy wykorzystywać), oraz zagrożeń (tych, których należy unikać).

W wyniku warsztatów przeprowadzonych z przedstawicielami sołectwa otrzymano następujący obraz sołectwa Psary Małe i Przyborki:

Mocne strony:

- sieć wodociągowa,
- sieć elektryczna,
- sieć kanalizacyjna w Przyborkach,
- sieć gazowa,
- położenie przy drodze krajowej nr K-92,
- dobre skomunikowanie z Wrześnią i innymi częściami gminy,
- lokalni przedsiębiorcy,
- świetlica wiejska,
- plac zabaw w Psarach Małych,
- aktywni mieszkańcy.

Słabe strony:

- brak sieci kanalizacyjnej w Psarach Małych,
- zły stan dróg,
- brak chodników,

- brak ścieżki rowerowej,
- brak oświetlenia,
- zły stan placu zabaw w Przyborkach,
- brak boiska sportowego.

Szanse:

- możliwość pozyskania środków zewnętrznych w ramach nowej perspektywy finansowej UE,
- Przybory i Psary Małe jako sypialnia Wrześni.

Zagrożenia:

- duża konkurencja w ubieganiu się o środki zewnętrzne,
- hałas i zanieczyszczanie środowiska – drogi szybkiego ruchu.

4. Planowane zadania inwestycyjne i przedsięwzięcia aktywizujące społeczność lokalną

Sołectwo Psary Małe i Przyborki obejmuje miejscowości stosunkowo duże, zarówno pod względem powierzchni, jak i liczby mieszkańców. Kierunki rozwoju sołectwa związane powinny być z bezpośrednim sąsiedztwem miasta Września oraz drogą krajową K-92. Stworzenie odpowiednich warunków zarówno w obszarze infrastruktury technicznej, jak i infrastruktury społecznej, pozwoliłoby na poprawę warunków życia mieszkańców oraz zwiększyłoby zainteresowanie wśród potencjalnych inwestorów. Jednocześnie zmiany w tych obszarach ułatwią pracę lokalnym przedsiębiorcom oraz poprawią estetykę wsi.

W celu osiągnięcia wymiernych i pozytywnych efektów rozwojowych proponuje się realizację następujących kierunków działań:

| |
|---|
| <p style="text-align: center;">POPRAWA WARUNKÓW ŻYCIA I GOSPODAROWANIA POPRZEZ ROZWÓJ INFRASTRUKTURY TECHNICZNEJ</p> |
|---|

Jednym z najważniejszych przedsięwzięć w sołectwach są remonty lokalnych dróg. Jest to inwestycja w bezpieczeństwo mieszkańców i podróżujących drogą krajową K-92 oraz w poprawę warunków inwestycyjnych miejscowości.

Kolejnymi ważnymi przedsięwzięciami są przede wszystkim: odpowiednie oświetlenie obu wsi, remont oraz budowa chodników na terenie całego sołectwa, budowa ścieżek rowerowych, w tym łączącą miejscowości z Wrześnią. Podobnie jak w przypadku remontu dróg, są to także inwestycje w bezpieczeństwo mieszkańców oraz w podniesienie jakości ich życia.

Jedną z najbardziej istotnych inwestycji w zakresie infrastruktury technicznej jest budowa sieci kanalizacyjnej na terenie Psar Małych. Jednocześnie nie można zapomnieć, że jest to inwestycja o największej skali i najbardziej kosztowna.

ROZBUDOWA INFRASTRUKTURY SPOŁECZNEJ NA RZECZ POPRAWY JAKOŚCI ŻYCIA MIESZKAŃCÓW

W sołectwie znajduje się świetlica oraz plac zabaw – zlokalizowane są na terenie Psar Małych. Konieczne dla mieszkańców Przyborek byłoby wybudowanie placu zabaw, potrzebnego młodszym mieszkańcom wsi oraz ich rodzicom. Świetlica wiejska wymaga remontu – pomalowania sali oraz sceny. Konieczna jest również wymiana ogrzewania i zakup szafy na zaplecze kuchenne świetlicy. Dobrze wyposażona świetlica połączona z aktywnością mieszkańców tworzy centrum wsi, w którym mogłyby się odbywać wydarzenia o prospołecznym i integracyjnym charakterze.

Aktywni mieszkańcy sołectwa w przyszłości mogliby stworzyć organizację społeczną działającą na rzecz rozwoju tej jednostki pomocniczej. Utworzenie organizacji pozarządowej mogłoby przyczynić się do integracji mieszkańców sołectwa, ale również daje możliwość ubiegania się o zewnętrzne środki finansowe na projekty miękkie - o charakterze edukacyjnym czy promującym obie wsie.

Dla polepszenia jakości życia mieszkańców niezbędne jest wybudowanie boiska, które służyłoby zarówno dzieciom, młodzieży, jak i dorosłym. Pomogłoby to w zagospodarowaniu czasu wolnego mieszkańców wsi i wspomogłoby proces integracji w ramach sołectwa.

5. Harmonogram realizacji zadań inwestycyjnych

W ramach planowanych kierunków rozwoju w sołectwie Psary Małe i Przyborki przewiduje się realizację następujących przedsięwzięć.

Tabela 4 Harmonogram realizacji zadań inwestycyjnych

| Zadanie | Opis przedsięwzięcia | Szacunkowy koszt inwestycji | Termin realizacji | Planowane źródła finansowania |
|--|---|-----------------------------|-------------------|------------------------------------|
| POPRAWA WARUNKÓW ŻYCIA I GOSPODAROWANIA POPRZEZ ROZWÓJ INFRASTRUKTURY TECHNICZNEJ | | | | |
| Budowa chodnika dla pieszych | Wykonanie chodnika w sołectwie w celu zapewnienia bezpieczeństwa mieszkańcom | 150 000 zł | 2016 | Środki unijne i gminne |
| Budowa ścieżek rowerowych | Budowa tras rowerowych dla usprawnienia komunikacji dla mieszkańców | 300 000 zł | 2016-2021 | Środki zewnętrzne i gminne |
| Remonty dróg | Wykonanie prac w zakresie poprawy stanu technicznego nawierzchni dróg | 200 000 zł | 2015 – 2019 | Środki zewnętrzne i gminne |
| Sieć kanalizacyjna | Zadanie obejmuje budowę kanalizacji sanitarnej w systemie grawitacyjno – ciśnieniowym | 2 000 000 zł | 2017 - 2021 | Środki unijne, środki własne gminy |

| | | | | |
|---|--|------------|-------------|---|
| Oświetlenie | Wykonanie oświetlenia w sołectwie poprawiającego bezpieczeństwo mieszkańców | 20 000 zł | 2016 | własne gminy |
| ROZBUDOWA INFRASTRUKTURY SPOŁECZNEJ NA RZECZ POPRAWY JAKOŚCI ŻYCIA MIESZKAŃCÓW | | | | |
| Budowa boiska wielofunkcyjnego | Budowa boiska stanowiącego miejsce rekreacji i wypoczynku aktywnego dla wszystkich mieszkańców | 100 000 zł | 2016-2017 | Środki zewnętrzne i gminne, Ministerstwo Sportu i Turystyki |
| Remont świetlicy | Wykonanie prac polegających na malowaniu sali w świetlicy oraz zakupie wyposażenia | 30 000 zł | 2015 - 2016 | Środki własne gminy, fundusz sołecki |
| Plac zabaw w Przyborkach | Budowa placu zabaw wraz z niezbędnym wyposażeniem | 30 000 zł | 2015 | Środki własne gminy, fundusz sołecki |

Źródło: opracowanie na podstawie wniosków inwestycyjnych

Spis rycin

Spis tabel

Przewodniczący Rady Miejskiej we Wrześni

/-/Waldemar Grześkowiak